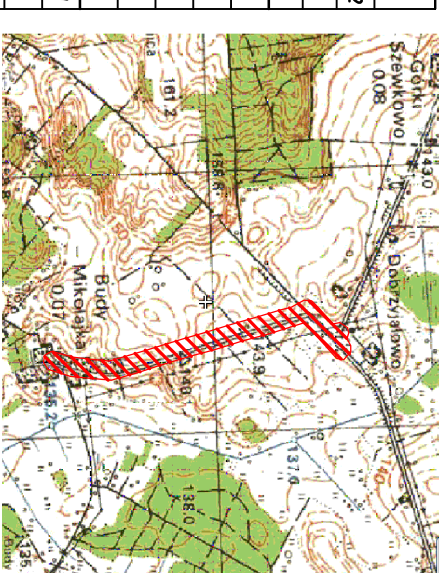


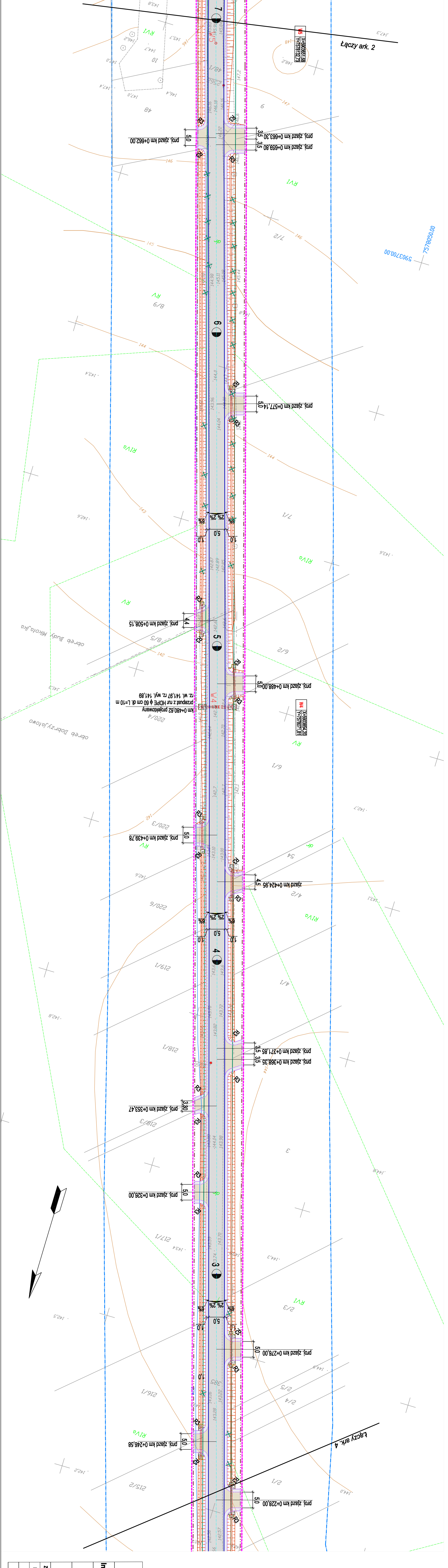
mapy zos.244.213.054, .052, 211.254,

nr Rod. Wsk. 14011/33/2013	
ENERG 1829-g/2013	
studium Mielolika – Dobryzjotowo	
000705_2	
140104	
0002, 0005	
studium Mielolika, Dobryzjotowo	
0007	
uzupełniono ze skali 1:1	
000207	
rozstrzygnięci 60	

GEODETA
Krzysztof Dmochowski
Nr upraw. 14011
.....
Inię i naziwisko, nr uprawnień oraz data
i podać globały uprawnień
który opracował mapę



SZKIC ORIENTACYJNY



Wskazane:

1. *szkła bitumicznej*
 2. *z pobocza gruntowego*
 3. *- nawierzchnia bitumiczna*
 4. *- nawierzchnia bitumiczna*
 5. *nawierzchnia z kruszywa łamanego 0/3,15 st. mech*
 6. *z kruszywa łamanego 0/3,15 st. mech.*





- realizacji inwestycji
pass drogowego - projektowana linia rozgraniczająca
olejowa linia telefonizacja
z kręgów bet. o 1000
młotowa
temie drukowcom
si z nr PEHD pod koroną drogi
si z nr PP o 40 pod gziętami
teszcz. z nr PP o 40

ajace:

- telefoniczny
ciąg
nieręczy
telekom. do demontażu
z pasa drogowego - istniejąca linia rozgraniczająca
do usuńnięcia
demontaż, przekładki

Aktowo-Inwestycyjne

Plac Rzecz
tel.: 0 663

Nr rys:		Strona:		<p>PLAN SYTYLACYJNY</p>	<p>Imię i nazwisko</p>	<p>nr. uprawnień</p>	<p>mgr inż. Bogusław Lipiński</p>	<p>FDL/033/PWOD/11</p>	<p>skala: 1:500</p>	<p>2014</p>
					<p>podpis</p>	<p></p>	<p></p>			
				<p>Przedstawiciel Zarządu Drog Powiatowych w Łomży</p> <p>Pana Janusza Świdzkiego</p>	<p>1. PRZEBUDOWA DRÓG POWIATOWEJ NR 1919B, DR. JEDY. - WKOŁAKA NA DŁ. KM 0+000,00 - 1+555,00</p>					
				<p>Urząd Powiatu Łomżyńskiego reprezentowany przez</p>						