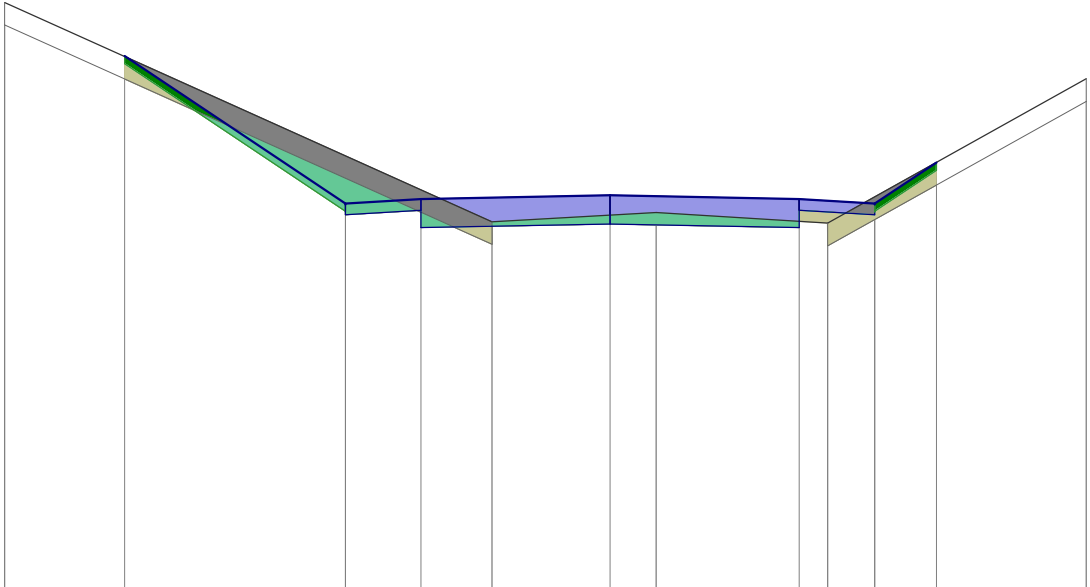


PIK: 164,39  
Skala 1:100/100

- HUM. ISTN.= 1,89m2
- HUM.PROJ.= 0,11m2
- NASYP = 0,50m2
- WYKOP = 1,16m2

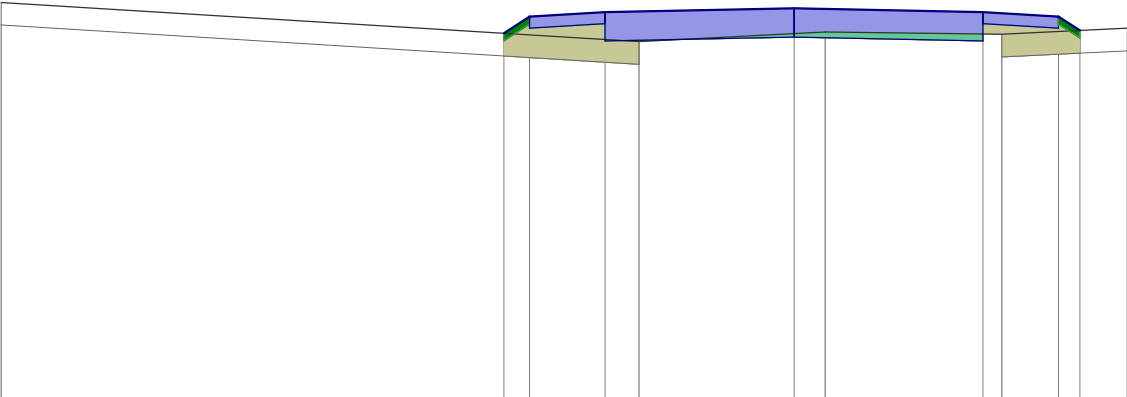


P.P. = 115,00

RZĘDNE PROJEKTOWANE	-122,03	-120,08	-120,14	-120,19	-120,14	-120,08	-120,62					
RZĘDNE KONSTRUKCJI		-119,93	-119,99 119,76	-119,81	-119,76 119,99	-119,93						
RZĘDNE TERENU	-122,74			-119,84	-119,96	-119,82	-121,73					
ODLEGŁOŚCI	-8,01	-6,42	-3,50	-2,50	-1,56	0,00	0,61	2,50	2,88	3,50	4,32	6,30

PIK: 255,01  
Skala 1:100/100

- HUM. ISTN.= 0,85m2
- HUM.PROJ.= 0,11m2
- NASYP = 1,10m2
- WYKOP = 0,24m2

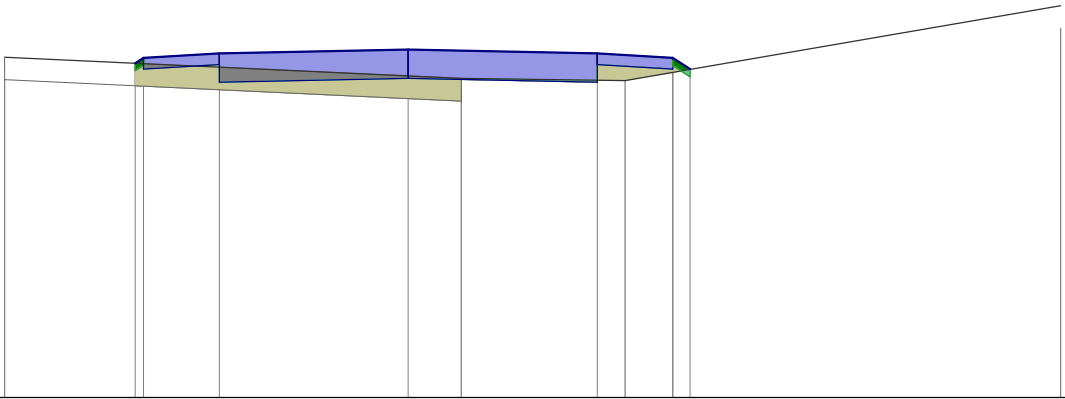


P.P. = 119,00

RZĘDNE PROJEKTOWANE				-123,83 -124,05		-124,11		-124,16		-124,11		-124,05 -123,87
RZĘDNE KONSTRUKCJI				-123,90		-123,96 -123,73		-123,78		-123,73 -123,96		-123,90 -123,87
RZĘDNE TERENU	-124,24					-123,72			-123,85		-123,82	-123,90
ODLEGŁOŚCI	-10,49			-3,84 -3,50		-2,50 -2,05		0,00 0,41			2,50 2,75	3,50 3,78 4,41

PIK: 207,76  
Skala 1:100/100

- HUM. ISTN.= 1,29m2
- HUM.PROJ.= 0,11m2
- NASYP = 1,11m2
- WYKOP = 0,04m2



P.P. = 118,00

RZĘDNE PROJEKTOWANE		-122,42 -122,49	-122,55	-122,60		-122,55	-122,49 -122,34
RZĘDNE KONSTRUKCJI		-122,34	-122,40 122,17	-122,22		-122,17 122,40	-122,34
RZĘDNE TERENU	-122,50			-122,22		-122,19	
ODLEGŁOŚCI	-5,34	-3,61 -3,50	-2,50	0,00	0,70	2,50 2,87	3,50 3,73
							8,63