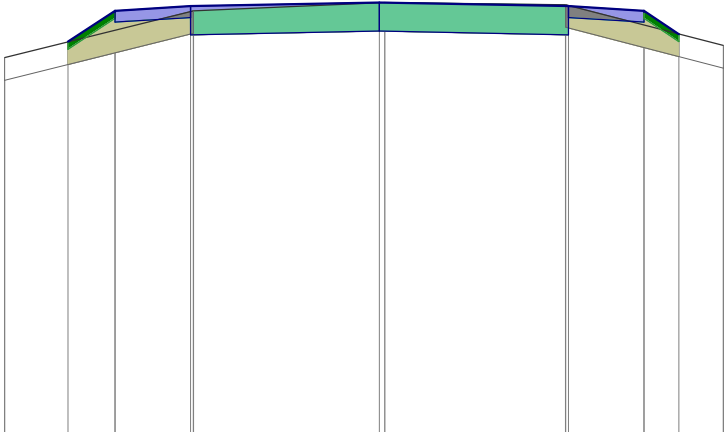


PIK: 0,00
Skala 1:100/100

- HUM. ISTN.= 0,95m2
- HUM.PROJ.= 0,11m2
- NASYP = 0,89m2
- WYKOP = 1,82m2

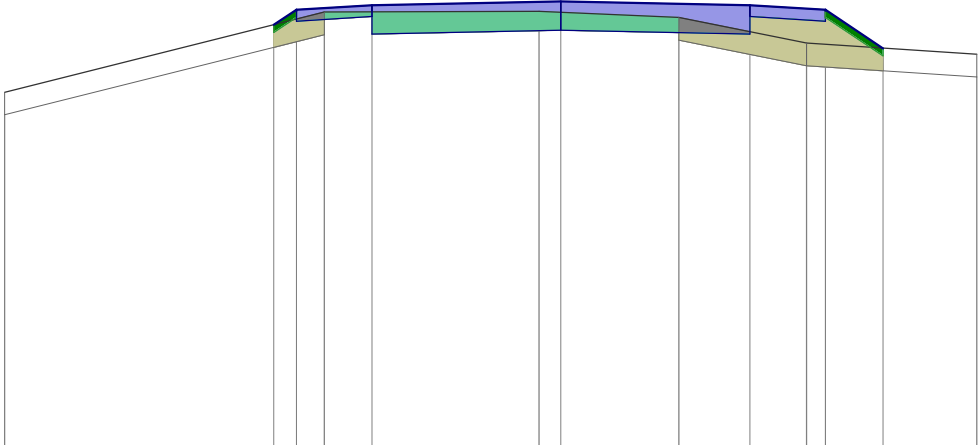


P.P. = 106,00

RZĘDNE PROJEKTOWANE		-111,18	-111,59	-111,65		-111,70		-111,65	-111,59	-111,28
RZĘDNE KONSTRUKCJI			-111,44	111,50 111,27		-111,32		111,27 111,50	-111,44	
RZĘDNE TERENU	-110,97			111,59		111,70		111,67		111,13
ODLEGŁOŚCI	-4,96	-4,12	-3,50	-2,50 -2,46		0,00 0,07		2,46 2,50	3,50	3,96 4,55

PIK: 6,68
Skala 1:100/100

- HUM. ISTN.= 1,01m2
- HUM.PROJ.= 0,11m2
- NASYP = 1,23m2
- WYKOP = 1,07m2

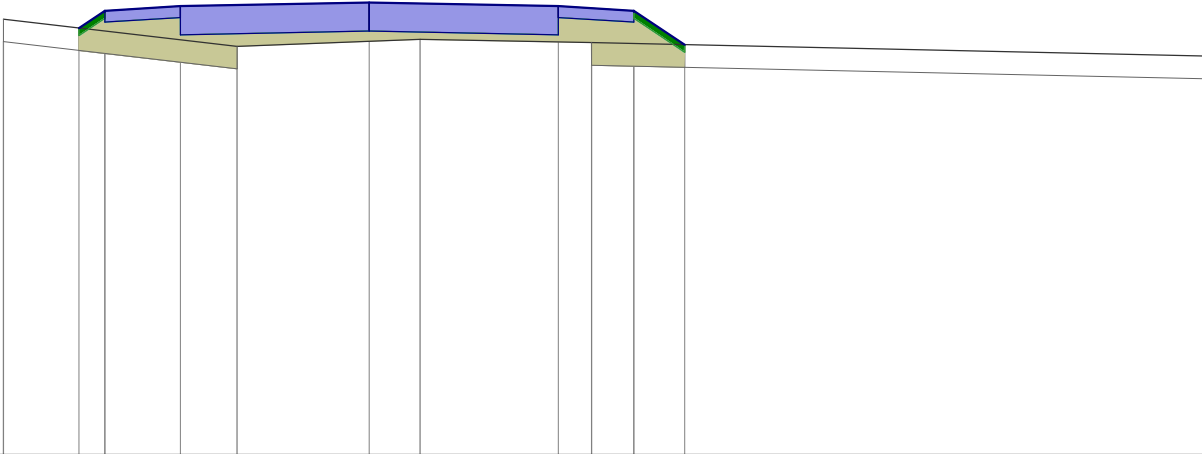


P.P. = 106,00

RZĘDNE PROJEKTOWANE			-111,59 -111,79	-111,85		-111,90		-111,85	-111,79	-111,28
RZĘDNE KONSTRUKCJI			-111,64	111,70 111,47		-111,52		111,47 111,70	-111,64	
RZĘDNE TERENU	-110,70			111,76		111,77		111,69		111,20
ODLEGŁOŚCI	-7,36	-3,80 -3,50	-3,13	-2,50		-0,29 0,00		1,56	2,50	3,25 3,50 4,26 5,50

PIK: 67,33
Skala 1:100/100

- HUM. ISTN.= 1,00m2
- HUM.PROJ.= 0,11m2
- NASYP = 2,19m2
- WYKOP = 0,00m2

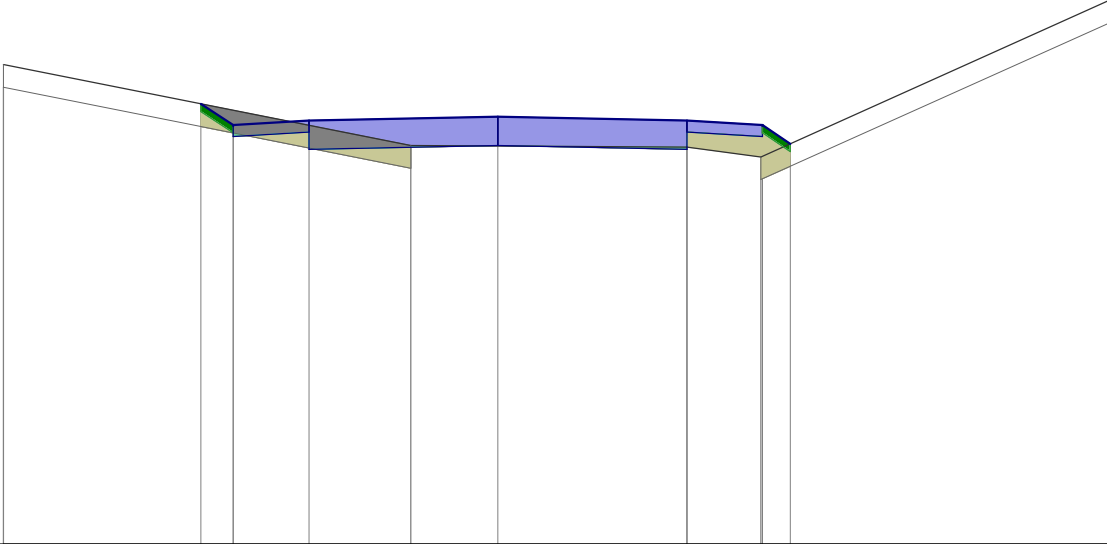


P.P. = 108,00

RZĘDNE PROJEKTOWANE		-113,64	-113,87	-113,93		-113,98		-113,93	-113,87	-113,42
RZĘDNE KONSTRUKCJI			-113,72	113,78 113,55		-113,60		113,55 113,78	-113,72	
RZĘDNE TERENU	-113,76			113,40		-113,49		113,45		113,27
ODLEGŁOŚCI	-4,84	-3,84 -3,50	-2,50	-1,75		0,00	0,67	2,50 2,94	3,50	4,17 11,03

PIK: 113,55
Skala 1:100/100

- HUM. ISTN.= 0,95m2
- HUM.PROJ.= 0,11m2
- NASYP = 0,70m2
- WYKOP = 0,05m2



P.P. = 111,00

RZĘDNE PROJEKTOWANE			-116,82	-116,54	-116,60		-116,65		-116,60	-116,54 -116,29
RZĘDNE KONSTRUKCJI			-116,39	116,45 116,22		-116,27		116,22 116,45	-116,39	
RZĘDNE TERENU	-117,34					-116,27		116,25	116,12	118,20
ODLEGŁOŚCI	-6,54	-3,93 -3,50	-2,50	-1,15		0,00		2,50	3,48 3,50 3,87	8,11