

Dokument elektroniczny

STAROSTWO POWIATOWE W ŁOMŻY
WPŁYNĘŁO

2023 -01- 17

Ilość zał. 880 p-pis

Miejsce i data sporządzenia dokumentu

2023-01-17

Dane nadawcy

Alicja Bogumił
Email: korespondencja3gns@play.pl
P4 Sp. z o.o.
02-677 Warszawa (miasto)
ul. Wynalazek 1
Województwo: MAZOWIECKIE
Powiat: Warszawa
Gmina: Warszawa (gmina miejska)

2023/2023-01-17
NACZELNIK WYDZIAŁU
WYDZIAŁ ORGANIZACYJNY

mgr Ewelina Wszetorowska

Dane adresata

STAROSTWO POWIATOWE W ŁOMŻY (18-400 ŁOMŻA,
WOJ. PODLASKIE)

AKTUALIZACJA ZGŁOSZENIA INSTALACJI WYTWARZAJĄCEJ POLE ELEKTROMAGNETYCZNE

LOM4460 Aktualizacja zgłoszenia instalacji wytwarzającej pole elektromagnetyczne

Dzień dobry,
w załączeniu przesyłam aktualizację zgłoszenia instalacji wytwarzającej pole elektromagnetyczne dla stacji bazowej LOM4460.

Pozdrawiam,
Alicja Bogumił

Załączniki:

1. LOM4460A_informacja o zmianie danych.pdf
2. LOM4460A_OŚ_11.01.2023.pdf
3. LOM4460A_opłata 17.pdf
4. Alicja Bogumił - pełnomocnictwo.pdf

Dokument został podpisany, aby go zweryfikować należy użyć oprogramowania do weryfikacji podpisu. Data złożenia podpisu:

2023-01-17T11:54:00.950+01:00

Podpis elektroniczny

Podpis elektroniczny zweryfikowano
w dniu 17.01.2023
Wynik weryfikacji: ważny/nieważny/
~~brak możliwości weryfikacji~~
Czytelny podpis sporządzającego wydruk
Katarzyna Szymaniuk

Prowadzący instalację:

P4 Sp. z o. o.
ul. Wynalazek 1
02-677 Warszawa

Warszawa, 13 sty 2023

Adres do korespondencji:

P4 Sp. z o. o.
ul. Wynalazek 1,
02-677 Warszawa

Starostwo Powiatowe w Łomży
Wydział Rolnictwa, Ochrony Środowiska i
Budownictwa

Przedłożenie informacji o zmianie danych w instalacji

o których mowa w przedłożeniu informacji dla LOM4460A z dnia 13 gru 2019

dotyczy: informacji o zmianie w zakresie danych w przedłożeniu informacji dla LOM4460A.

Podstawa prawna: ustawa z dnia 27 kwietnia 2001 r. Prawo ochrony środowiska, art. 152, ust 6, pkt 1, lit. c)

Niniejsza informacja zawiera wyłącznie dane, które uległy zmianie.

1) Oznaczenie prowadzącego instalację, jego adres zamieszkania lub siedziby.

Brak zmian.

2) Adres zakładu, na którego terenie prowadzona jest eksploatacja instalacji.

18-411 Śniadowo, dz. 83, gm. Śniadowo, pow. łomżyński

3) Rodzaj i zakres prowadzonej działalności, w tym wielkość produkcji lub wielkość świadczonych usług.

Usługi telekomunikacyjne, transmisja danych: 1TB/doba.

4) Czas funkcjonowania instalacji (dni tygodnia i godziny).

Brak zmian.

5) Wielkość i rodzaj emisji.

Dane przed zmianą:

L.p.	Nazwa anteny	Wysokość [m n.p.t.]	Rodzaj emisji	Równoważna moc	Azymut	Kąt pochylenia	Częstotliwość
------	--------------	------------------------	------------------	-------------------	--------	-------------------	---------------

				promieniowana izotropowo			
1	11_LV	59	PEM	1878 W	0°	0-10°	800 MHz
2	11_LV	59	PEM	6083 W	0°	2-12°	1800 MHz
3	12_NV	59	PEM	1878 W	0°	0-10°	800 MHz
4	12_NV	59	PEM	4406 W	0°	2-12°	2100 MHz
5	13_GT	59	PEM	2045 W	0°	0-10°	900 MHz
6	21_LV	59	PEM	1878 W	120°	0-10°	800 MHz
7	21_LV	59	PEM	6083 W	120°	2-12°	1800 MHz
8	22_NV	59	PEM	1878 W	120°	0-10°	800 MHz
9	22_NV	59	PEM	4406 W	120°	2-12°	2100 MHz
10	23_GT	59	PEM	2045 W	120°	0-10°	900 MHz
11	31_LV	59	PEM	1878 W	240°	0-10°	800 MHz
12	31_LV	59	PEM	6083 W	240°	2-12°	1800 MHz
13	32_NV	59	PEM	1878 W	240°	0-10°	800 MHz
14	32_NV	59	PEM	4406 W	240°	2-12°	2100 MHz
15	33_GT	59	PEM	2045 W	240°	0-10°	900 MHz
16	RL1	56,4	PEM	6918 W	23°		23 GHz

Dane po zmianie:

L.p.	Nazwa anteny	Wysokość [m n.p.t.]	Rodzaj emisji	Równoważna moc promieniowana izotropowo	Azymut	Kąt pochylenia	Częstotliwość
1	11_LV	59	PEM	3755 W	0°	0-10°	800 MHz
2	11_LV	59	PEM	8110 W	0°	2-12°	1800 MHz
3	12_NV	59	PEM	3755 W	0°	0-10°	800 MHz
4	12_NV	59	PEM	6608 W	0°	2-12°	2100 MHz
5	13_GT	59	PEM	2045 W	0°	0-10°	900 MHz
6	21_LV	59	PEM	3755 W	120°	0-10°	800 MHz
7	21_LV	59	PEM	8110 W	120°	2-12°	1800 MHz
8	22_NV	59	PEM	3755 W	120°	0-10°	800 MHz
9	22_NV	59	PEM	6608 W	120°	2-12°	2100 MHz
10	23_GT	59	PEM	2045 W	120°	0-10°	900 MHz
11	31_LV	59	PEM	3755 W	240°	0-10°	800 MHz
12	31_LV	59	PEM	8110 W	240°	2-12°	1800 MHz
13	32_NV	59	PEM	3755 W	240°	0-10°	800 MHz
14	32_NV	59	PEM	6608 W	240°	2-12°	2100 MHz
15	33_GT	59	PEM	2045 W	240°	0-10°	900 MHz
16	RL1	56,4	PEM	1479 W	23°		23 GHz

6) Opis stosowanych metod ograniczania wielkości emisji.

Brak zmian.

7) Informacja, czy stopień ograniczania wielkości emisji jest zgodny z obowiązującymi przepisami.

Stopień ograniczenia wielkości emisji jest zgodny z obowiązującymi przepisami.

8) (uchylony)

-/-

9) Sprawozdanie z wykonanych pomiarów poziomów pól EM, o których mowa w art. 122a ust. 1 pkt 1.*Sprawozdanie nr 19/01/OŚ/2023 – P4-W z dnia 11 sty 2023, Nr akredytacji PCA – AB 1630.*

Koordynator OŚ

Alicja Bogumił

kom. -


Podpis jest prawidłowy

Dokument podpisany przez
ALICJA BOGUMIŁ
Data: 2023.01.13 13:14:48 CET




Laboratorium EMVO Sp. J. Urbański, Pawełak
ul. Jasna 1
00-013 Warszawa

tel. +48 22 780 29 64
e-mail: laboratorium@emvo.pl



AB 1630

**Sprawozdanie z pomiarów pól elektromagnetycznych - środowisko
nr 19/01/OŚ/2023- P4-W**



Nr i nazwa stacji	LOM4460A	
Adres	Śniadowo, dz. 83, pow. łomżyński, woj. podlaskie	
Opracowanie	Martyna Karczmarczyk	Specjalista ds. pomiarów
Autoryzacja	Andrzej Urbański	Kierownik Laboratorium
Podpis	Podpis jest prawidłowy Dokument podpisany przez Andrzej Urbański Data: 2023.01.12 09:54:38 CEST Powód: Zatwierdzam dokument	
Data	2023-01-11	

Spis treści

1. Informacje ogólne.....	3
2. Podstawa prawna.	3
3. Opis pomiarów.....	4
4. Zróżnicowanie dopuszczalne poziomy pól elektromagnetycznych.	5
5. Charakterystyka źródeł PEM.....	5
6. Wyniki pomiarów.....	5
7. Stwierdzenie zgodności	6
8. Oświadczenie	7
9. Spis załączników.	8

1. Informacje ogólne.

Zleceniodawca	P4 sp. z o.o., ul. Wynalazek 1, 02-677 Warszawa osoba udzielająca informacji- Monika Bierozą
Istotne informacje dostarczone przez klienta	komplet informacji niezbędnych do wykonania pomiarów i opracowania sprawozdania
Dane otrzymane od klienta mogące mieć wpływ na ważność wyników	Dane anten sektorowych, dane anten radioliniowych, parametry pracy instalacji, ustawienie pochylenia anten
Prowadzący instalację	P4 sp. z o.o., ul. Wynalazek 1, 02-677 Warszawa
Lokalizacja obiektu	Śniadowo, dz. 83, pow. łomżyński, woj. podlaskie
Miejsce instalacji anten	Wieża kratowa
Miejsce instalacji urządzeń	Outdoor
Osoby wykonujące pomiar	Wojciech Kaczorek
Data wykonania pomiaru	11.01.2023
Temperatura na początku pomiaru [°C]	1,0
Temperatura na koniec pomiaru [°C]	1,0
Warunki atmosferyczne	Brak opadów
Wilgotność na początku pomiaru [%]	94,5
Wilgotność na koniec pomiaru [%]	94,5
Godzina na początku pomiaru	8:17
Godzina na koniec pomiaru	9:40
Inne źródła pól elektromagnetycznych oznaczone na załączniku graficznym	Występują
Parametry pracy instalacji	Tryb eksploatacyjny

2. Podstawa prawna.

2.1 Normy i rozporządzenia:

- Rozporządzeniem Ministra Klimatu z dnia 17 lutego 2020 r. w sprawie sposobów sprawdzania dotrzymania dopuszczalnych poziomów pól elektromagnetycznych w środowisku (Dz.U. 2020 poz. 258)
- Rozporządzenie Ministra Zdrowia z dnia 17 grudnia 2019 r. w sprawie dopuszczalnych poziomów pól elektromagnetycznych w środowisku (Dz.U. 2019 poz. 2448)
- Obwieszczenie Marszałka Sejmu Rzeczypospolitej Polskiej z dnia 29 września 2021 r. w sprawie ogłoszenia jednolitego tekstu ustawy - Prawo ochrony środowiska (Dz.U. 2021 poz. 1973)
- Rozporządzenie Ministra Klimatu i Środowiska z dnia 6 maja 2022 r. zmieniające rozporządzenie w sprawie sposobów sprawdzania dotrzymywania dopuszczalnych poziomów pól elektromagnetycznych w środowisku (Dz.U. 2022 poz. 1121).

„Bez pisemnej zgody Laboratorium niniejsze sprawozdanie nie może być powielane inaczej, jak tylko w całości. Ponadto wyniki dotyczą tylko badanych obiektów przywołanych w niniejszym sprawozdaniu z badań”

3. Opis pomiarów

Metodologia pomiarowa	Pomiary w oparciu o Rozporządzeniem Ministra Klimatu z dnia 17 lutego 2020 r. w sprawie sposobów sprawdzania dotrzymywania dopuszczalnych poziomów pól elektromagnetycznych w środowisku (Dz.U. 2020 poz. 258) oraz Rozporządzenie Ministra Klimatu i Środowiska z dnia 6 maja 2022 r. zmieniające rozporządzenie w sprawie sposobów sprawdzania dotrzymywania dopuszczalnych poziomów pól elektromagnetycznych w środowisku (Dz.U. 2022 poz. 1121).
Cel badań	Określenie wartości natężenia pola elektrycznego w miejscach dostępnych dla ludności.
Opis zestawu pomiarowego	Miernik Narda NBM 550, Sonda EF9091, o zakresie pomiarowym 0,7 V/m - 300V/m pracująca w paśmie 0,1 – 90 GHz, świadectwo wydane przez Laboratorium Wzorców i Metrologii Pola Elektromagnetycznego, Instytut Telekomunikacji, Teleinformatyki i Akustyki Politechniki Wrocławskiej. Świadectwo ważne do 10.06.2024r. Miernik Narda NBM 550, Sonda EF9091 pracująca w zakresie temperatury -10°C +50°C oraz wilgotności 5% - 95%. Niepewność rozszerzona 38,6% przy poziomie ufności 95% z uwzględnieniem współczynnika rozszerzenia k=2.
Wypożyczenie pomocnicze	Termohigrometr Termoprodukt, typ: Termik+, Nr. inwentarzowy 43/WL, nr identyfikacyjny 1530619, świadectwo wzorcowania nr 0392/AH/20 z dn. 02.03.2020 r. wydane przez Laboratorium Pomiarowe "MUTECH". Dalmierz laserowy BOSH GLM 40, Nr. inwentarzowy 27/WL, nr seryjny 711425432, Świadectwo wzorcowania L4-L41.4180.141.2018.3061.1 z dnia 12 września 2018 wydane przez Pracownia Długości Samodzielne Laboratorium Długości w Głównym Urzędzie Miar. GPS Garmin 64s okresowo sprawdzany w punktach osnowy geodezyjnej klasy 3 na podstawie licencji punktu, zgodnie z procedurą sprawdzeń okresowych IS/PO16-11/03.
Pomiary zostały wykonane	<ol style="list-style-type: none">1. na głównych i pomocniczych kierunkach pomiarowych, na kierunkach zbliżonych do azymutów anten oraz w dodatkowych pionach pomiarowych zgodnie z wymaganiami pkt 12, 13, 14 i 19 Rozporządzenia Ministra Klimatu z dnia 17 lutego 2020 r. (Dz. U. 2020, poz. 258) oraz Rozporządzenia Ministra Klimatu i Środowiska z dnia 6 maja 2022 r. zmieniającego rozporządzenie w sprawie sposobów sprawdzania dotrzymywania dopuszczalnych poziomów pól elektromagnetycznych w środowisku (Dz.U. 2022 poz. 1121).2. na obszarze pomiarowym, dla którego, na podstawie uprzednio przeprowadzonych obliczeń stwierdzono w miejscach dostępnych dla ludności występowanie pól elektromagnetycznych o najwyższym poziomie, które pochodzą z badanej instalacji zgodnie z wymaganiami pkt 5 ppkt 2 oraz pkt 13 ppkt 1 Rozporządzenia Ministra Klimatu z dnia 17 lutego 2020 r. w sprawie sposobów sprawdzania dotrzymywania dopuszczalnych poziomów pól elektromagnetycznych w środowisku (Dz. U. 2020, poz. 258) oraz Rozporządzenia Ministra Klimatu i Środowiska z dnia 6 maja 2022 r. zmieniającego rozporządzenie w sprawie sposobów sprawdzania dotrzymywania dopuszczalnych poziomów pól elektromagnetycznych w środowisku (Dz.U. 2022 poz. 1121). Wyniki obliczeń nie uwzględniały parametrów pracy instalacji innych operatorów występujących na obiekcie bądź w obszarze pomiarowym.3. w miejscach dostępnych dla ludności.4. miejsca niedostępne podczas wykonywania pomiarów wskazane zostały w pkt 6 (tabeli wyniki pomiarów).

„Bez pisemnej zgody Laboratorium niniejsze sprawozdanie nie może być powielane inaczej, jak tylko w całości. Ponadto wyniki dotyczą tylko badanych obiektów przywołanych w niniejszym sprawozdaniu z badań”

Szczególne warunki podczas wykonywania pomiarów

Pomiary wykonane zostały podczas obowiązywania w kraju stanu zagrożenia epidemicznego, zgodnie z art. 122a ust. 1b Ustawy z dnia 27 kwietnia 2001 r. – Prawo ochrony środowiska (Dz. U. z 2019 r. poz. 1396, z późn. zm.9)).

Warunki pracy urządzeń nadawczych

Tryb pracy eksploatacyjny.

4. Różnicowanie dopuszczalne poziomy pól elektromagnetycznych.

Zakresy znajdują się w Dzienniku Ustaw z dnia 17 grudnia 2019 r. przedstawione są w tabeli nr 2 (Dz. U. z 2019r. poz. 2448).

Parametr fizyczny	Składowa elektryczna E (V/m)	Składowa magnetyczna H (A/m)	Gęstość mocy S (W/m ²)
Zakres Częstotliwości pola elektromagnetycznego			
od 400 MHz do 2000 MHz	$1,375 \times f^{0,5}$	$0,0037 \times f^{0,5}$	$f / 200$
od 2 GHz do 300 GHz	61	0,16	10

5. Charakterystyka źródeł PEM.

Zgodnie z informacją otrzymaną od Klienta pomiary zostały wykonane przy ustawieniach pochylenia anten zgodnych z pkt. 13, ppkt 2 Rozporządzenia Ministra Klimatu z dnia 17 lutego 2020 roku.

Tabela 1. Anteny sektorowe - dane otrzymane od klienta

Charakterystyka promieniowania		kierunkowa															
Rzeczywisty czas pracy [h/dobę]		24															
Rodzaj wytwarzanego pola		stacjonarne															
L	Wyszczególnienie	sektor 1					sektor 2					sektor 3					
p																	
I	Nadajnik stacji bazowej:																
1	Typ / Producent	RBS / SRAN Ericsson															
2	Częstotliwość (pasmo) MHz	900	1800	800	2100	800	900	1800	800	2100	800	900	1800	800	2100	800	
3	Maksymalna moc nadawana na sektor [dBm]	46,02	52,04	49,03	50,79	49,03	46,02	52,04	49,03	50,79	49,03	46,02	52,04	49,03	50,79	49,03	
II	Obciążenie:																
1	Typ anteny	Huawei A704517R0	Huawei ADU4518R8		Huawei ADU4518R8		Huawei A704517R0	Huawei ADU4518R8		Huawei ADU4518R8		Huawei A704517R0	Huawei ADU4518R8		Huawei ADU4518R8		
2	Producent anteny	Huawei	Huawei		Huawei		Huawei	Huawei		Huawei		Huawei	Huawei		Huawei		
3	Nazwa anteny	13_GT	11_L V	11_L V	12_N V	12_N V	23_GT	21_L V	21_L V	22_N V	22_N V	33_GT	31_L V	31_L V	32_N V	32_N V	
4	Ilość anten	1	1		1		1	1		1		1	1		1		
5	Azymut	0					120					240					
6	Zakres kątów pochylenia anten [°]	0-10	2-12	0-10	2-12	0-10	0-10	2-12	0-10	2-12	0-10	0-10	2-12	0-10	2-12	0-10	
7	Wysokość zainst. n.p.t. [m]	59,00					59,00					59,00					
8	EIRP [W]	2045	11865		10363		2045	11865		10363		2045	11865		10363		

Tabela 2. Anteny radioliniowe- dane otrzymane od klienta

Charakterystyka promieniowania				kierunkowa			
Rzeczywisty czas pracy [h/dobę]				24			
Rodzaj wytwarzanego pola				stacjonarne			
Linia radiowa				Antena			
Lp	typ/producent	częstotliwość pracy [GHz]	moc wyjściowa [dBm]	typ/producent	średnica anteny [m]	azymut [°]	wysokość zainstal. [m]
1	OPTIX RTN/HUAWEI	23	21	VHLPX2-23/Andrew	0,6	23	56,40

6. Wyniki pomiarów.

Wyniki pomiarów pól elektromagnetycznych dla celów ochrony środowiska przedstawia poniższa tabela. Piony pomiarowe zostały przedstawione w zał. 2.

Nr PP	Pole-E [V/m]	Pole-E +U [V/m]	Pole-H [A/m]	Pole-H +U [A/m]	Wys. pomiaru [m]	Opis pionu	Uwagi	WM _E	WM _H
1	0,7*	1,11	0,002	0,003	0,3-2,0	N:53°02'50.4" E:21°59'11.2"	otoczenie stacji bazowej - 100m wzdłuż gł. osi promieniowania - GKP	0,040	0,040
2	0,8	1,11	0,002	0,003	0,3-2,0	N:53°02'53.7" E:21°59'11.3"	otoczenie stacji bazowej - 200m wzdłuż gł. osi promieniowania - GKP	0,040	0,040
3	0,7*	1,11	0,002	0,003	0,3-2,0	N:53°02'56.9" E:21°59'11.7"	otoczenie stacji bazowej - 300m wzdłuż gł. osi promieniowania - GKP	0,040	0,040
4	0,7*	1,11	0,002	0,003	0,3-2,0	N:53°03'00.1" E:21°59'11.7"	otoczenie stacji bazowej - 400m wzdłuż gł. osi promieniowania - GKP	0,040	0,040
5	0,7*	1,11	0,002	0,003	0,3-2,0	N:53°03'03.2" E:21°59'11.8"	otoczenie stacji bazowej - 500m wzdłuż gł. osi promieniowania - GKP	0,040	0,040
6	0,7*	1,11	0,002	0,003	0,3-2,0	N:53°03'06.2" E:21°59'11.6"	otoczenie stacji bazowej - 590m wzdłuż gł. osi promieniowania - GKP	0,040	0,040
7	0,8	1,11	0,002	0,003	0,3-2,0	N:53°02'43.7" E:21°59'20.1"	otoczenie stacji bazowej - 200m wzdłuż gł. osi promieniowania - GKP	0,040	0,040
8	0,7*	1,11	0,002	0,003	0,3-2,0	N:53°02'42.0" E:21°59'25.1"	otoczenie stacji bazowej - 300m wzdłuż gł. osi promieniowania - GKP	0,040	0,040
9	0,7*	1,11	0,002	0,003	0,3-2,0	N:53°02'40.4" E:21°59'28.9"	otoczenie stacji bazowej - 400m wzdłuż gł. osi promieniowania - GKP	0,040	0,040
10	0,7*	1,11	0,002	0,003	0,3-2,0	N:53°02'37.0" E:21°59'37.9"	otoczenie stacji bazowej - 590m wzdłuż gł. osi promieniowania - GKP	0,040	0,040
11	0,7*	1,11	0,002	0,003	0,3-2,0	N:53°02'45.6" E:21°59'05.9"	otoczenie stacji bazowej - 100m wzdłuż gł. osi promieniowania - GKP	0,040	0,040
12	0,8	1,11	0,002	0,003	0,3-2,0	N:53°02'44.3" E:21°59'01.6"	otoczenie stacji bazowej - 200m wzdłuż gł. osi promieniowania - GKP	0,040	0,040
13	0,8	1,11	0,002	0,003	0,3-2,0	N:53°02'42.8" E:21°58'56.4"	otoczenie stacji bazowej - 300m wzdłuż gł. osi promieniowania - GKP	0,040	0,040
14	0,7*	1,11	0,002	0,003	0,3-2,0	N:53°02'41.5" E:21°58'52.2"	otoczenie stacji bazowej - 400m wzdłuż gł. osi promieniowania - GKP	0,040	0,040
15	0,7*	1,11	0,002	0,003	0,3-2,0	N:53°02'39.9" E:21°58'46.9"	otoczenie stacji bazowej - 500m wzdłuż gł. osi promieniowania - GKP	0,040	0,040
16	0,7*	1,11	0,002	0,003	0,3-2,0	N:53°02'38.5" E:21°58'42.7"	otoczenie stacji bazowej - 590m wzdłuż gł. osi promieniowania - GKP	0,040	0,040
17	0,7*	1,11	0,002	0,003	0,3-2,0	N:53°02'50.4" E:21°59'12.8"	otoczenie stacji bazowej - 100m wzdłuż gł. osi promieniowania - GKP	0,040	0,040
18	0,7*	1,11	0,002	0,003	0,3-2,0	N:53°02'47.5" E:21°59'15.7"	otoczenie stacji bazowej - GKP	0,040	0,040
19	0,7*	1,11	0,002	0,003	0,3-2,0	N:53°02'43.1" E:21°59'12.8"	otoczenie stacji bazowej - PKP	0,040	0,040
20	0,7*	1,11	0,002	0,003	0,3-2,0	N:53°02'43.5" E:21°59'07.4"	otoczenie stacji bazowej - PKP	0,040	0,040
21	0,7*	1,11	0,002	0,003	0,3-2,0	N:53°02'46.3" E:21°59'01.7"	otoczenie stacji bazowej - PKP	0,040	0,040
22	0,7*	1,11	0,002	0,003	0,3-2,0	N:53°02'47.5" E:21°59'06.7"	otoczenie stacji bazowej - PKP	0,040	0,040

„Bez pisemnej zgody Laboratorium niniejsze sprawozdanie nie może być powielane inaczej, jak tylko w całości. Ponadto wyniki dotyczą tylko badanych obiektów przywołanych w niniejszym sprawozdaniu z badań”
19/01/OŚ/2023– P4-W

23	0,7*	1,11	0,002	0,003	0,3-2,0	N:53°02'51.3" E:21°59'07.0"	otoczenie stacji bazowej -PKP	0,040	0,040
A	0,7*	1,11	0,002	0,003	0,3-2,0	N:53°02'45.5" E:21°59'13.9"	Szosowa 29, pomiar przed posesją - DPP	0,040	0,040
B	Brak dostępu – teren zamknięty								
C	Brak dostępu - torowisko								

Wynik pomiaru pole - E [V/m] - maksymalna wartość chwilowa zmierzona w danym pionie pomiarowym (uśredniona na podstawie punktu 11 załącznika do Rozporządzenia Ministra Klimatu z dnia 17 lutego 2020 r. w sprawie sposobów sprawdzania dotrzymania dopuszczalnych poziomów pól elektromagnetycznych w środowisku (Dz.U. 2020 poz. 258, Dz.U. 2022 poz. 1121)). Zgodnie z pkt. 7 załącznika do Rozporządzenia Ministra Klimatu z dnia 17 lutego 2020 r. w sprawie sposobów sprawdzania dotrzymania dopuszczalnych poziomów pól elektromagnetycznych w środowisku (Dz.U. 2020 poz. 258, Dz.U. 2022 poz. 1121) nie stosuje się poprawek pomiarowych.

Przyjęto najniższą dopuszczalną wartość składowej elektrycznej pola dla objętego pomiarami zakresu częstotliwości $\min(ME_{gr}) = 28 \text{ V/m}$ oraz składowej magnetycznej $\min(MH_{gr}) = 0,073 \text{ A/m}$.

* - wartość zmierzona poniżej zakresu akredytacji. Do obliczeń przyjęto wartość zgodną z dolną granicą akredytowanego zakresu pomiarowego metody.

GKP - główne kierunki pomiarowe

PKP - pomocnicze kierunki pomiarowe

DPP - dodatkowe punkty pomiarowe

PP - pion pomiarowy

U - niepewność pomiarowa rozszerzona, przy poziomie ufności 95%, z uwzględnieniem współczynnika rozszerzenia $k=2$

WM_E - wartość wskaźnikowa poziomu emisji pól elektromagnetycznych dla miejsc dostępnych dla ludności dla składowej elektrycznej pola

WM_H - wartość wskaźnikowa poziomu emisji pól elektromagnetycznych dla miejsc dostępnych dla ludności dla składowej magnetycznej pola

7. Stwierdzenie zgodności

Na podstawie wytycznych podanych w Rozporządzeniu Ministra Zdrowia z dnia 17 grudnia 2019 r. w sprawie dopuszczalnych poziomów pól elektromagnetycznych w środowisku (Dz.U. 2019 poz. 2448) oraz sposobów sprawdzania dotrzymania tych poziomów zgodnie z Rozporządzeniem Ministra Klimatu z dnia 17 lutego 2020 r. w sprawie sposobów sprawdzania dotrzymania dopuszczalnych poziomów pól elektromagnetycznych w środowisku (Dz.U. 2020 poz. 258) oraz Rozporządzeniem Ministra Klimatu i Środowiska z dnia 6 maja 2022 r. zmieniającego rozporządzenie w sprawie sposobów sprawdzania dotrzymywania dopuszczalnych poziomów pól elektromagnetycznych w środowisku (Dz.U. 2022 poz. 1121), dotyczących źródła wymagań, które muszą być spełnione, w oparciu o zasadę podejmowania decyzji zgodną z pkt. 26 Rozporządzenia Ministra Klimatu z dnia 17 lutego 2020 r. (Dz.U. 2020 poz. 258), na podstawie wyników pomiarów pól elektromagnetycznych wykonanych w dniu 11.01.2023 stwierdzono, że wszystkie wyniki przeprowadzonych pomiarów w danym obszarze pomiarowym oraz wyznaczone na tej podstawie wskaźniki WME oraz WMH są mniejsze od wartości dopuszczalnych – zgodnie z przepisami wydanymi na podstawie art. 122 ust. 1 ustawy z dnia 27 kwietnia 2001 r. – Prawo ochrony środowiska – załącznikiem do Rozporządzenia Ministra Klimatu i Środowiska z dnia 17 lutego 2020 r. w sprawie sposobów sprawdzania dotrzymywania dopuszczalnych poziomów pól elektromagnetycznych w środowisku (Dz.U. 2020 poz. 258, pkt 26).

8. Oświadczenie.

Wyniki badania odnoszą się wyłącznie do badanego obiektu.

Bez pisemnej zgody sprawozdanie nie może być powielane inaczej, jak tylko w całości.

Uwagi i zastrzeżenia przyjmowane są w formie pisemnej.

9. Spis załączników.

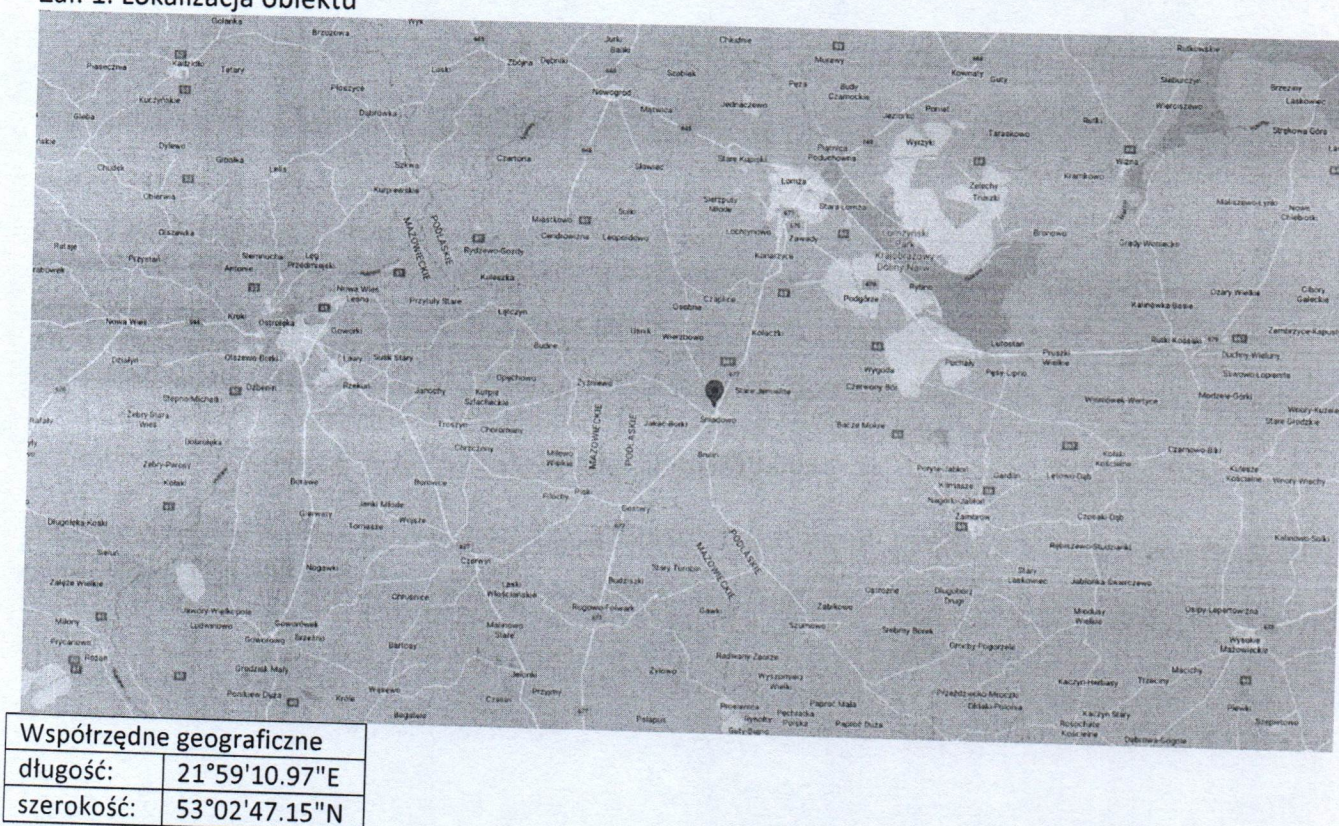
Zał. 1. Lokalizacja obiektu.

Zał. 2. Widok pionów pomiarowych

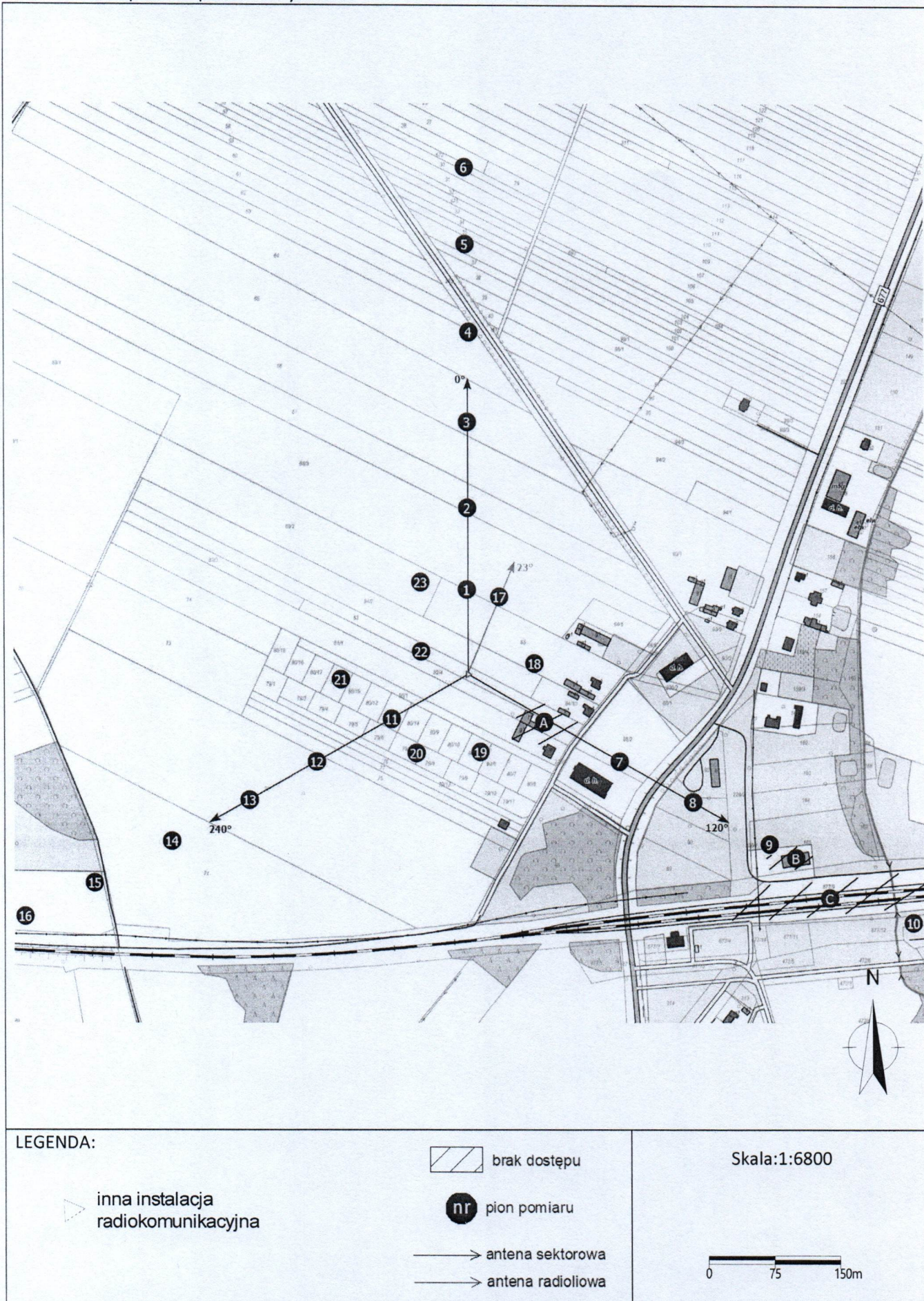
Zał. 3. Załączniki graficzne

Koniec sprawozdania

Zał. 1. Lokalizacja obiektu



Załącznik 2. Widok pionów pomiarowych



Załącznik 3. Załączniki graficzne.

