

MAPA DO CELÓW PROJEKTOWYCH

anie kancelaryjne zgłoszenia/procedury geodezyjnej	6640.752.2	
wość	Rutki dz.	
ka ewidencyjna	identyfikator	Z00708_2
	nazwa	Wizna
ewidencyjna	identyfikator	0014
	nazwa	Rutki
mapy	Akusz mapy	1:500 244
układu	prostokątnych płaskich	2000 (2)
dyndych	wysokości	Kronsztadt
racowania mapy		20.04.2011
nie granic obszaru, który był przedmiotem		
nie i informacje o służebnościach gruntowych		
ny wpływ na zagospodarowanie gruntów,		nie badane
znanych w granicach projektowanej inwestycji		
niemy i symbol kartograficzny urzędowego,		
nie jest używany w bazie danych ewidencji i budynków		brok

USŁUGI GEODEZYJNE
Katarzyna Alicja Dymek
ul. Łomżyńska 37/9, 18-416 Zbó
NIP 718-175-11-90, R-2003745

GEODETA UPRAWNIONY

mgr inż. Robert Saniewski

.....
nazwa/ imię i nazwisko wyko.

..... imię i nazwisko, nr uprawnień

Przebiegała się, że niniejszy dokument został opracowany w wyniku prac geodezyjnych i kartograficznych, których rezultaty zawiera operat techniczny wpisany do ewidencji materiałów państwowych z obszaru geodezyjnego i kartograficznego

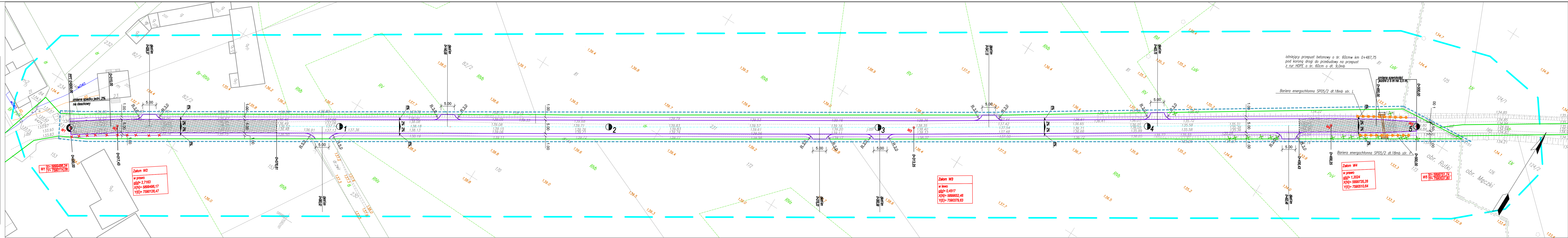
Organ prowadzący państwowy zasób geodezyjny i kartograficzny **STAROSTA ŁOMŻYŃSKI**

Identyfikator ewidencji i nr materiału zasobu	p. 2007.2016.83
Data i godz. rozpoczęcia i zakończenia	2016 06 02










Data wpisania operacji ręcznie do ewidencji materiałów zasobu

Imię i nazwisko osoby
reprezentującej organ

GŁÓWNY SPECJALISTA
Wydz. G. K. K i G. N.



LEGENDA:

- | | |
|---|--|
|  | krawężnik jezdni bitumicznej |
|  | krawężnik pobocza gruntowego |
|  | nawierzchnia jezdni z betonu asfaltowego |
|  | zjazd - nawierzchnia kruszywa łamane |
|  | pobocze z mieszanki kr. śm. stab. mec. |
|  | zleleń |
|  | umocnienie brukowcem |
|  | rozbiórka istniejącej konstrukcji jezdni |
|  | analiza realności inwestycji |

istniejące:

-  kabel telefoniczny
-  wodociąg
-  słup telefoniczny
-  słup energetyczny
-  granica pasa drogowego
-  drzewa do wycinki
-  rozbiórka

PPI PROJEKT

Bogusław Lipiński
ul. Nowa 2 lok 433, 18-400 Łomża
tel.: 0 662 710 715, e-mail: nniermiak@wp.pl

gwarant:	Zarząd Dróg Powiatowych w Łomży ul. Bollgenowa 20
----------	--

INWESTOR:	ul. Poligonowa 30 18-400 Łomża
TEMAT:	REMONT DRÓG POWIATOWYCH I NR 1662B W OBRĘBIE MSC. BŁYTY

Temat: REMONT DROGI POWIATOWEJ NR 1603B W OBRĘBIE MSC. KOŁA
NA ODCINKU OD KM 0+000,00 DO KM 0+500,00

Nazwa r/s:	PLAN SYTUACYJNY
------------	-----------------

[illegible]

<i>Zespół / autor(ów):</i>	<i>Branża</i>	<i>Imię i nazwisko</i>	<i>nr. uprawnień</i>

PROJEKTANT	drogows	mgr inż. Bogusław Lipiński	PDL033/PWODVI

Łomża, czerwiec 2016 r. skala: 1:50

10/11/2014, 06:07 PM 2014.05.10.11.00.00