

MAPA DO CELÓW PROJEKTOWYCH - ark. 1(3)

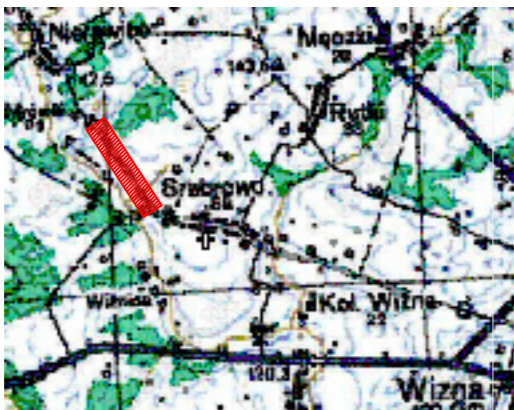
data opracowania mapy 12.05.2014		ark.mapy: 244.223.214	
Oznaczenie kancelaryjne zgłoszenia pracy geodezyjnej		Nr Rob. Wyk. 11918-42/2014 GN. 6640.944.2014	
Miejscowość		trasa: Srebrów - Mrówki	
Jednostka ewidencyjna	identyfikator	200708_2	
	nazwa	Wizna	
Obręb ewidencyjny	identyfikator	0009	
	nazwa	Mrówki	
Skala mapy		1:500	
Nazwa układu współrzędnych	prostokątnych płaskich	2000/7	
	wysokości	Kronsztadt 60	
Oznaczenie granic obszaru, który był przedmiotem aktualizacji			
Oznaczenie i informacje o służebnościach gruntowych mających wpływ na zagospodarowanie gruntów, zlokalizowanych w granicach projektowanej inwestycji		nie badano	
Oznaczenie i symbol konturu użytku gruntowego, który nie jest ujawniony w bazie danych ewidencji gruntów i budynków		brak	

GEODETA UPRAWNIONY
Jolanta Jankowska
Zawódzanie 1979-01-12
18-404 Łomża, ul. Kaszubska 18/19
tel. 088/218 48 26
R-450145827, NIP 718-108-63-84

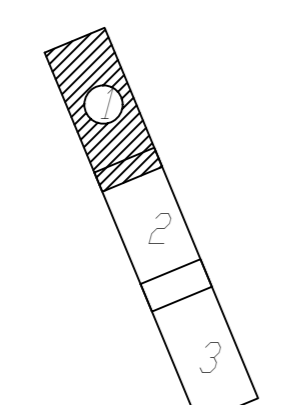
GEODETA UPRAWNIONY
Jolanta Jankowska
Zawódzanie 1979-01-12
18-404 Łomża, ul. Kaszubska 18/19
tel. 088/218 48 26
R-450145827, NIP 718-108-63-84

Nazwa i imię i nazwisko wykonawcy oraz data i podpis osoby reprezentującej wykonawcę

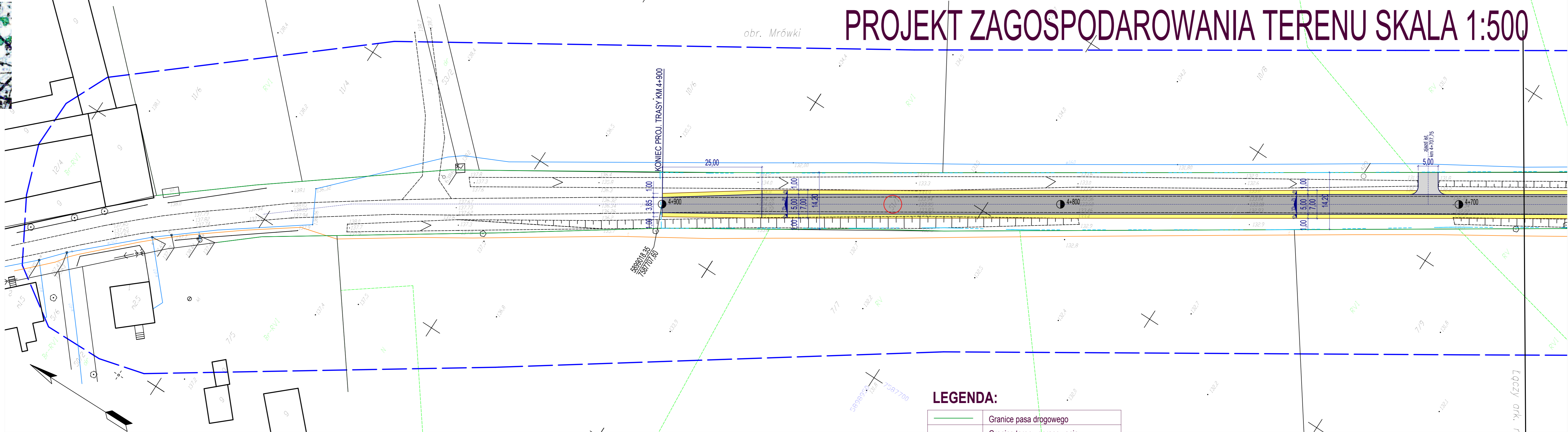
imię i nazwisko, nr uprawnień oraz data i podpis geodety (uprawnionego), który opracował mapę



SZKIC ORIENTACYJNY



Podział na arkusze



LEGENDA:

	Granice pasa drogowego
	Granice terenu opracowania
	Jezdnia o nawierzchni bitumicznej do rem.
	Nawierzchnia zjazdów gospodarczych
	Pobocza żwirowe
	Rowy przydrożne trawiaste istniejące
	Ist. przepusty
	Proj. wymiary
	Projektowane spadki poprzeczne
	Ist. sieć telefoniczna
	Ist. linia napowietrzna

Podkreślam się, że niniejszy dokument został opracowany w wyniku prac geodezyjnych i kartograficznych, których rezultaty zawiera raport techniczny wpisany do ewidencji materiałów geodezyjnych i kartograficznych.

Organ prowadzący podmioty zasobu geodezyjny i kartograficzny	STAROSTA ŁOMŻYŃSKI
Identyfikator ewidencyjny materiału zasobu	P.2007.2014.740
Data wpisania operatu technicznego do ewidencji materiałów zasobu	23.05.2014
Imię i nazwisko osoby reprezentującej organ	

Opis: Remont drogi powiatowej nr 1962B Wizna - Srebrów - Mrówki - Nielawice - Kokoszki - Guty - Kownaty na odcinku Srebrów - Mrówki w lok. km 4+000 - 4+900,0

Projektant: inż. bud. Krzysztof Święcki upr. PDL0004PWOK04	Podpis:	Investor: Zarząd Dróg Powiatowych w Łomży ul. Poligonowa 30 18-400 Łomża	Rok: 05.2014 r.
		Lokalizacja: obwód wsi Mrówki obwód wsi Srebrów Gmina Wizna, powiat łomżyński	Skala: 1:500
		Stadium: Projekt budowlany	Nr rys.:
		Rysunek:	Projekt zagospodarowania

MAPA DO CELÓW PROJEKTOWYCH – ark. 2(3)

data opracowania mapy 12.05.2014

ark.mapy: 244.241.012

Oznaczenie kancelaryjne zgłoszenia pracy geodezyjnej

Nr Rob. Wyc. 11918-42/2014

Miejscowość

trasa: Srebrowo – Mrówki

Jednostka ewidencyjna

identyfikator

200708_2

nazwa

Wizna

Obsz. ewidencyjny

identyfikator

0009

nazwa

Mrówki

Skala mapy

1:500

Nazwa układu współrzędnych

prostokątnych płaskich

wysokości

2000/7

Kronsztadt 60

Oznaczenie granic obszaru, który był przedmiotem aktualizacji

Oznaczenie i informacje o służebnościach gruntowych mających wpływ na zagospodarowanie gruntów, zlokalizowanych w granicach projektowanej inwestycji

nie badano

Oznaczenie i symbol konturu użytku gruntowego, który nie jest ujawniony w bazie danych ewidencji gruntów i budynków

brak

GEODETA UPRAWNIIONY

Jolanta Jaschółka

Zaświadczenie Nr 1918/42/2014

16-404 Łomża, ul. Mazowiecka 16/18

tel. 085 218 48 26

R- 450145827, NIP 718-108-83-84

GEODETA UPRAWNIIONY

Jolanta Jaschółka

Zaświadczenie Nr 1918/42/2014

16-404 Łomża, ul. Mazowiecka 16/18

tel. 085 218 48 26

R- 450145827, NIP 718-108-83-84

Nazwa/ imię i nazwisko wykonawcy oraz data i podpis osoby reprezentującej wykonawcę

imię i nazwisko, nr uprawnień oraz data i podpis geodety uprawnionego który opracował mapę

SZKIC ORIENTACYJNY

Podział na arkusze

Podkreślenie się, że niniejszy dokument został opracowany w wyniku prac geodezyjnych i kartograficznych, których rezultaty zawarto w oparciu o techniczny opis i do ewidencji materiałów państwowego zasobu geodezyjnego i kartograficznego

Organ prowadzący państwowy zasob geodezyjny i kartograficzny

STAROSTA ŁOMŻYŃSKI

Identyfikator ewidencyjny zasobu

P.2007.2014.740

Data wpisania opisu technicznego do ewidencji materiałów zasobu

23.05.2014

Imię i nazwisko osoby reprezentującej organ

up. STAROSTA

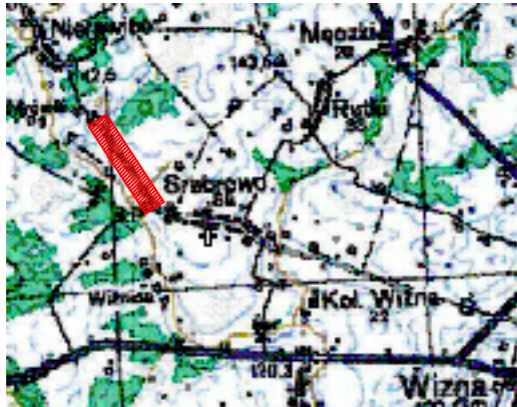
OLGA SZCZEPAN

LEGENDA:

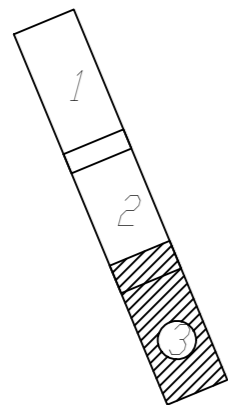
	Granice pasa drogowego
	Granice terenu opracowania
	Jezdnia o nawierzchni bitumicznej do rem.
	Nawierzchniajazdów gospodarczych
	Pobocza żwirowe
	Rowy przydrożne trawiaste istniejące
	Ist. przepusty
	Proj. wymiary
	Projektowane spadki poprzeczne
	Ist. sieć telefoniczna
	Ist. linia napowietrzna

Cieślak: Remont drogi powiatowej nr 1962B Wizna - Srebrowo - Mrówki - Nielawice - Kokoszki - Guty - Kownaty na odcinku Srebrowo - Mrówki w lok. km 4+000 - 4+900,0			
Projektant: inż. bud. Krzysztof Świecki upr. POL0004PWOK04	Podpis	Investor: Zarząd Dróg Powiatowych w Łomży ul. Poligonowa 30 16-400 Łomża	Rok: 05.2014 r.
		Lokalizacja: obwód wsi Mrówki obwód wsi Srebrowo Gmina Wizna, powiat łomżyński	Skala: 1:500
		Stadium: Projekt budowlany	Nr rys.:
Rysunek:		Projekt zagospodarowania	

MAPA DO CELÓW PROJEKTOWYCH - ark. 3(3)	
data opracowania mapy 12.05.2014	ark.mapy: 244.241.021; 023
Oznaczenie kancelaryjne zgłoszenia pracy geodezyjnej	Nr Rob. Wyk. 11918-42/2014 GN. 6640.944.2014
Miejscowość	Trasa: Srebrzowa - Mrówki
Jednostka ewidencyjna	identyfikator 200708_2 nazwa Włzno
Obręb ewidencyjny	identyfikator 0018, 0009 nazwa Srebrzowa, Mrówki
Skala mapy	1:500
Nazwa układu współrzędnych	prostokątnych płaskich 2000/7 wysokości Kransztadt 60
Oznaczenie granic obszaru, który był przedmiotem aktualizacji	---
Oznaczenie i informacje o służebnościach gruntowych mających wpływ na zagospodarowanie gruntów, zlokalizowanych w granicach projektowanej inwestycji	nie badano
Oznaczenie i symbol konturu użytku gruntowego, który nie jest ujawniany w bazie danych ewidencji gruntów i budynków	brak
GEODETA UPRAWNIONY Jolanta Jaskółka Zaświadczenie Nr 11918-42/2014 18-404 Łomża, ul. Mazowiecka 16/18 tel. 866/218 48 26 R-450145827, NIP 718-108-83-54	GEODETA UPRAWNIONY Jolanta Jaskółka Zaświadczenie Nr 11918-42/2014 18-404 Łomża, ul. Mazowiecka 16/18 tel. 866/218 48 26 R-450145827, NIP 718-108-83-54
<small>Nazwa, imię i nazwisko wykonawcy oraz data i podpis osoby reprezentującej wykonawcę</small>	<small>imię i nazwisko, nr uprawnień oraz data i podpis geodety uprawnionego który opracował mapę</small>

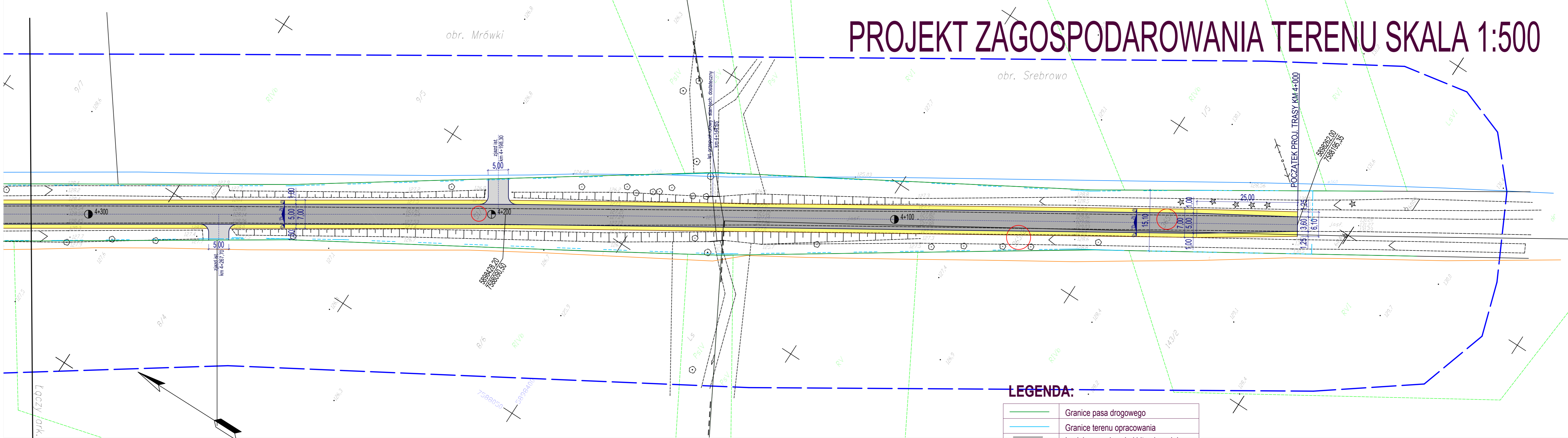


SZKIC ORIENTACYJNY



Podział na arkusze

Potwierdza się, że niniejszy dokument został opracowany w wyniku prac geodezyjnych i kartograficznych, których rezultaty zostały opublikowane w formie technicznej wydanej do ewidencji materialnej państwowego zasobu geodezyjnego i kartograficznego	
Organ prowadzący państwowy zasób geodezyjny i kartograficzny	STAROSTA ŁOMŻYŃSKI
Identyfikator ewidencyjny materiału zasobu	P.2007.2014.740
Data wpisania operatu technicznego do ewidencji materialnego zasobu	23.05.2014
Imię i nazwisko osoby reprezentującej organ	



LEGENDA:

	Granice pasa drogowego
	Granice terenu opracowania
	Jezdnia o nawierzchni bitumicznej do rem.
	Nawierzchnia zjazdów gospodarczych
	Pobocza żwirowe
	Rowy przydrożne trawiaste istniejące
	Ist. przepusty
	Proj. wymiary
	Projektowane spadki poprzeczne
	Ist. sieć telefoniczna
	Ist. linia napowietrzna

Opis: Remont drogi powiatowej nr 1962B Włzno - Srebrzowa - Mrówki - Nielawice - Kokoszki - Guty - Kownaty na odcinku Srebrzowa - Mrówki w lok. km 4+000 - 4+900,0			
Projektant: inż. bud. Krzysztof Świecki upr. POL0004PWOK04	Podpis	Inwestor: Zarząd Dróg Powiatowych w Łomży ul. Poligonowa 30 18-400 Łomża Lokalizacja: obwód wsi Mrówki obwód wsi Srebrzowa Gmina Włzno, powiat łomżyński	Rok: 05.2014 r. Skala: 1:500 Nr rys.: Projekt zagospodarowania
Stadium: Projekt budowlany		Rysunek:	