

MAPA DO CELÓW PROJEKTOWYCH - ark. 1(3)

data opracowania mapy 12.05.2014		ark.mapy: 244.223.214	
Oznaczenie kancelaryjne zgłoszenia pracy geodezyjnej		Nr Rob. Wyk. 11918-42/2014 GN. 6640.944.2014	
Miejscowość		trasa: Srebrzowa - Mrówki	
Jednostka ewidencyjna	identyfikator	200708_2	
	nazwa	Wizna	
Obręb ewidencyjny	identyfikator	0009	
	nazwa	Mrówki	
Skala mapy		1:500	
Nazwa układu współrzędnych	prostokątnych płaskich	2000/7	
	wysokości	Kronsztadt 60	
Oznaczenie granic obszaru, który był przedmiotem aktualizacji		---	
Oznaczenie i informacje o służebnościach gruntowych mających wpływ na zagospodarowanie gruntów, zlokalizowanych w granicach projektowanej inwestycji		nie badano	
Oznaczenie i symbol konturu użytku gruntowego, który nie jest ujawniony w bazie danych ewidencji gruntów i budynków		brak	

GEODETA UPRAWNIONY
Jolanta Jaszczyńska
Zawódzanie 1979-01-12
18-404 Łomża, ul. Kaszubska 18/19
tel. 088/218 48 26
R-450145827, NIP 718-108-63-84

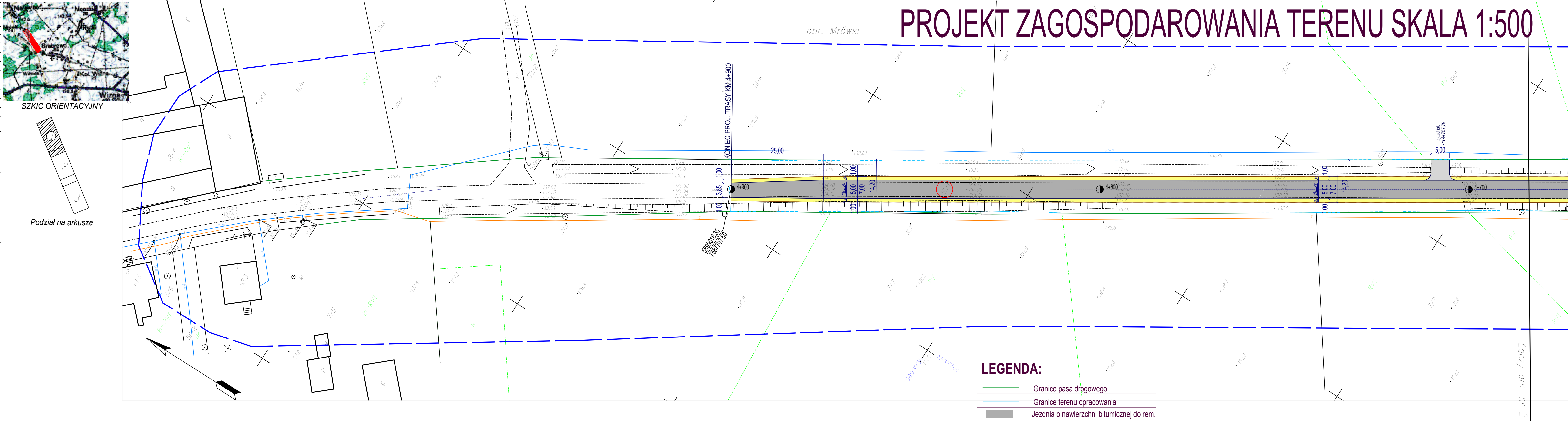
GEODETA UPRAWNIONY
Jolanta Jaszczyńska
Zawódzanie 1979-01-12
18-404 Łomża, ul. Kaszubska 18/19
tel. 088/218 48 26
R-450145827, NIP 718-108-63-84

Nazwa i nazisko wykonawcy
oraz data i podpis osoby reprezentującej
wykonawcę

Nazwa i nazisko, nr uprawnień oraz data
i podpis geodety (uprawnionego)
który opracował mapę

Podpis i nazwisko osoby reprezentującej organ

STAROSTA ŁOMŻYŃSKI
P. 2007. 2014. 740
23. 05. 2014
STAROSTA
[Podpis]
ORGAN WYKONAWCY



Opis: Remont drogi powiatowej nr 1962B Wizna - Srebrzowa - Mrówki - Nielawice - Kokożki - Guty - Kownaty na odcinku Srebrzowa - Mrówki w lok. km 4+000 - 4+900,0			
Projektant: inż. bud. Krzysztof Święcki upr. PDL0004PWOK04	Podpis	Investor: Zarząd Dróg Powiatowych w Łomży ul. Poligonowa 30 18-400 Łomża	Rok: 05.2014 r.
		Lokalizacja: obwód wsi Mrówki obwód wsi Srebrzowa Gmina Wizna, powiat łomżyński	Skala: 1:500 Nr rys.:
		Stadium: Projekt wykonawczy	
		Rysunek: Projekt zagospodarowania	

MAPA DO CELÓW PROJEKTOWYCH – ark. 2(3)

data opracowania mapy 12.05.2014		ark.mapy: 244.241.012
Oznaczenie kancelaryjne zgłoszenia pracy geodezyjnej		Nr Rob. Wyr. 11918-42/2014
		GN, 6640.944.2014
Miejscowość		trasa: Srebrzowo – Mrówki
Jednostka ewidencyjna	identyfikator	200708_2
	nazwa	Wizna
Obręb ewidencyjny	identyfikator	0009
	nazwa	Mrówki
Skala mapy	1:500	
Nazwa układu współrzędnych	prostokątnych płaskich	2000/7
	wysokości	Kronsztadt 60
Oznaczenie granic obszaru, który był przedmiotem aktualizacji		---
Oznaczenie i informacje o służebnościach gruntowych mających wpływ na zagospodarowanie gruntów, zlokalizowanych w granicach projektowanej inwestycji		nie badano
Oznaczenie i symbol konturu użytku gruntowego, który nie jest ujawniony w bazie danych ewidencji gruntów i budynków		brak

GEODETA UPRAWNIONY
Jolanta Jaschółka
Zaświadczenie nr 1918/42/2014
16-404 Łomża, ul. Mazowiecka 16/18
tel. 085 218 48 26
R-450145827, NIP 718-108-83-84

GEODETA UPRAWNIONY
Jolanta Jaschółka
Zaświadczenie nr 1918/42/2014
16-404 Łomża, ul. Mazowiecka 16/18
tel. 085 218 48 26
R-450145827, NIP 718-108-83-84

Nazwa/ imię i nazwisko wykonawcy
oraz data i podpis osoby reprezentującej wykonawcę

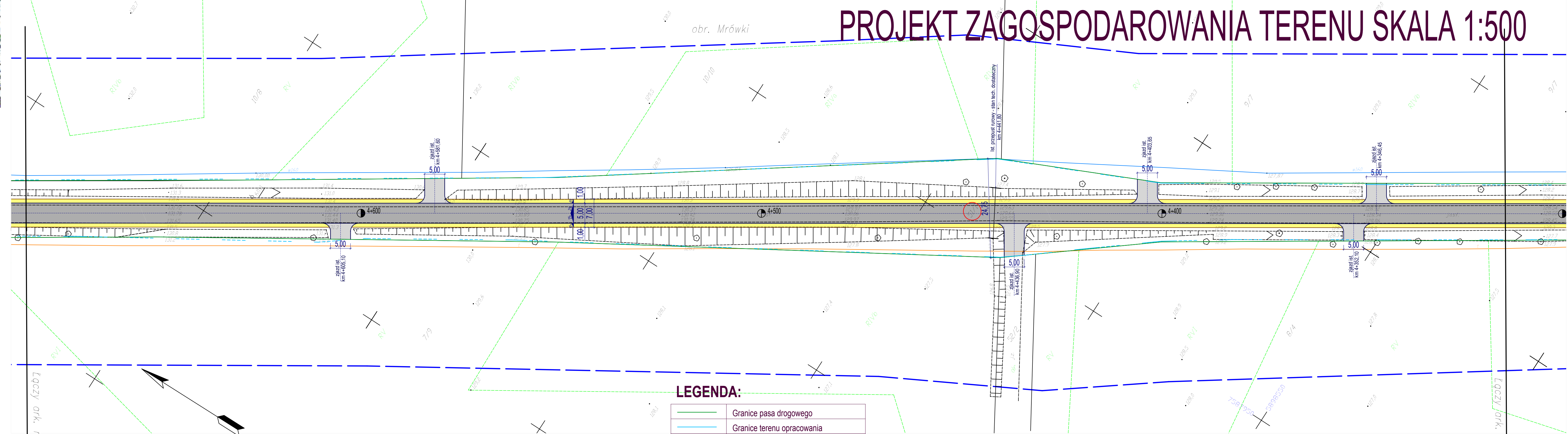
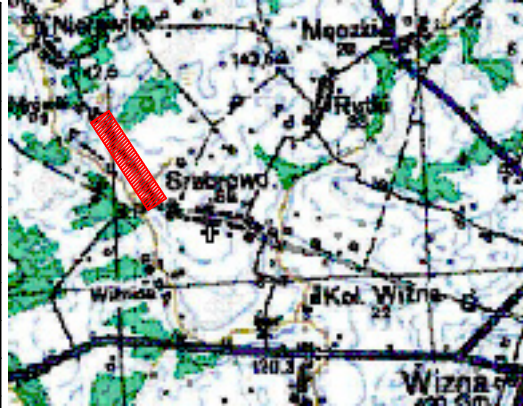
..... imię i nazwisko, nr uprawnień oraz data
i podpis geodety uprawnionego
który opracował mapę

Podziół na arkusze

1

2

3



LEGENDA:

	Granice pasa drogowego
	Granice terenu opracowania
	Jezdnia o nawierzchni bitumicznej do rem.
	Nawierzchnia zjazdów gospodarczych
	Pobocza żwirowe
	Rowy przydrożne trawiaste istniejące
	Ist. przepusty
	Proj. wymiary
	Projektowane spadki poprzeczne
	Ist. sieć telefoniczna
	Ist. linia napowietrzna

Cielik: Remont drogi powiatowej nr 1962B Wizna - Srebrzowo - Mrówki - Nielawice - Kokoski - Guty - Kownaty na odcinku Srebrzowo - Mrówki w lok. km 4+000 - 4+900,0			
Projektant: inż. bud. Krzysztof Świecki upr. POL0004PWOX04	Podpis	Investor: Zarząd Dróg Powiatowych w Łomży ul. Poligonowa 30 16-400 Łomża Lokalizacja: obwód wsi Mrówki obwód wsi Srebrzowo Gmina Wizna, powiat łomżyński	Rok: 05.2014 r. Skala: 1:500 Nr rys.: Projekt wykonawczy
Rysunek: Projekt zagospodarowania			

MAPA DO CELÓW PROJEKTOWYCH - ark. 3(3)

data opracowania mapy 12.05.2014

ark.mapy: 244.241.021; 023

Oznaczenie kancelaryjne zgłoszenia pracy geodezyjnej

Nr Rob. Wyk. 11918-42/2014
GN. 6640.944.2014

Miejscowość

Trasa: Srebrzowa - Mrówki

Jednostka ewidencyjna

identyfikator 200708_2

nazwa Wzina

Obręb ewidencyjny

identyfikator 0018, 0009

nazwa Srebrzowa, Mrówki

Skala mapy 1:500

Nazwa układu współrzędnych

prostokątnych płaskich 2000/7

wysokości Kransztadt 60

Oznaczenie granic obszaru, który był przedmiotem aktualizacji

Oznaczenie i informacje o służebnościach gruntowych mających wpływ na zagospodarowanie gruntów, zlokalizowanych w granicach projektowanej inwestycji

nie badano

Oznaczenie i symbol konturu użytku gruntowego, który nie jest ujawniany w bazie danych ewidencji gruntów i budynków

brak

GEODETA UPRAWNIONY
Jolanta Jaskółka
Zaświadczenie Nr 11918-42/2014
18-404 Łomża, ul. Mazowiecka 16A/8
tel. 866/218 48 26
R-450145827, NIP 718-108-83-54

GEODETA UPRAWNIONY
Jolanta Jaskółka
Zaświadczenie Nr 11918-42/2014
18-404 Łomża, ul. Mazowiecka 16A/8
tel. 866/218 48 26
R-450145827, NIP 718-108-83-54

Nazwa, imię i nazwisko wykonawcy oraz data i podpis osoby reprezentującej wykonawcę

Nazwa, imię i nazwisko, nr uprawnień oraz data i podpis geodety uprawnionego który opracował mapę

Podpis i nazwisko osoby reprezentującej organ

Podpis i nazwisko osoby reprezentującej organ

Podział na arkusze

1

2

LEGENDA:

	Granice pasa drogowego
	Granice terenu opracowania
	Jezdnia o nawierzchni bitumicznej do rem.
	Nawierzchnia zjazdów gospodarczych
	Pobocza żwirowe
	Rowy przydrożne trawiaste istniejące
	Ist. przepusty
	Proj. wymiary
	Projektowane spadki poprzeczne
	Ist. sieć telefoniczna
	Ist. linia napowietrzna

Opis: Remont drogi powiatowej nr 1962B Wizna - Srebrzowa - Mrówki - Nielawice - Kokoszki - Guty - Kownaty na odcinku Srebrzowa - Mrówki w lok. km 4+000 - 4+900,0			
Projektant: inż. bud. Krzysztof Świącki upr. POL0004PWOK04	Podpis	Inwestor: Zarząd Dróg Powiatowych w Łomży ul. Poligonowa 30 18-400 Łomża Lokalizacja: obwód wsi Mrówki obwód wsi Srebrzowa Gmina Wzina, powiat łomżyński	Rok: 05.2014 r. Skala: 1:500 Nr rys.: Projekt zagospodarowania
Stadium: Projekt wykonawczy		Rysunek:	