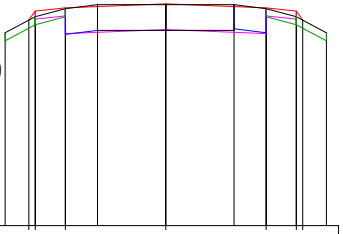

PIK. 7135,00

Pole pow. WYKOP = 0,03m2
Pole pow. NASYP = 0,10m2
Pole pow. HUMUS ISTN. = 0,18m2

P.P. = 116,00m

RZĘDNE PROJEKTOWANE		118,56	118,67	118,71		118,76		118,71	118,67	118,56	
RZĘDNE SPODU PROJ. NAWIERZCHNI			118,57	118,61 118,39		118,44		118,39 118,61	118,57		
RZĘDNE TERENU	118,40		118,60	118,70	118,75	118,75	118,75	118,70	118,60		118,40
ODLEGŁOŚCI	-4,00	-3,41	-3,25	-2,50	-1,70	0,00	1,70	2,50	3,25	3,41	4,00

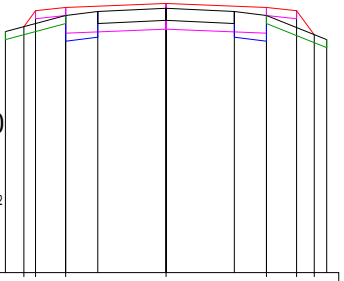

PIK. 7195,00

Pole pow. WYKOP = 0,00m2
Pole pow. NASYP = 0,49m2
Pole pow. HUMUS ISTN. = 0,22m2

P.P. = 116,00m

RZĘDNE PROJEKTOWANE		119,06	119,26	119,30		119,35		119,30	119,26	118,96	
RZĘDNE SPODU PROJ. NAWIERZCHNI			119,16	119,20 118,98		119,03		118,98 119,20	119,16		
RZĘDNE TERENU	119,00			119,20	119,25	119,29	119,25	119,20			118,90
ODLEGŁOŚCI	-4,00	-3,54	-3,25	-2,50	-1,70	0,00	1,70	2,50	3,25	3,69	4,00

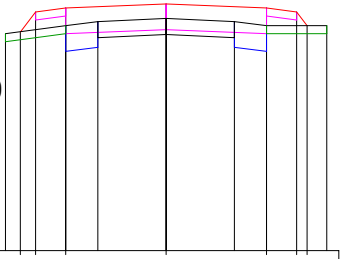

PIK. 7264,00

Pole pow. WYKOP = 0,00m2
Pole pow. NASYP = 0,76m2
Pole pow. HUMUS ISTN. = 0,21m2

P.P. = 117,00m

RZĘDNE PROJEKTOWANE		119,72	119,97	120,02		120,07		120,02	119,97	119,80	
RZĘDNE SPODU PROJ. NAWIERZCHNI			119,87	119,92 119,70		119,75		119,70 119,92	119,87		
RZĘDNE TERENU	119,70			119,80	119,85	119,89	119,85	119,80			119,80
ODLEGŁOŚCI	-4,00	-3,63	-3,25	-2,50	-1,70	0,00	1,70	2,50	3,25	3,51	4,00

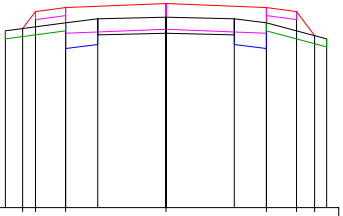

PIK. 7340,00

Pole pow. WYKOP = 0,00m2
Pole pow. NASYP = 0,74m2
Pole pow. HUMUS ISTN. = 0,23m2

P.P. = 118,00m

RZĘDNE PROJEKTOWANE		120,23	120,44	120,49		120,54		120,49	120,44	120,14	
RZĘDNE SPODU PROJ. NAWIERZCHNI			120,34	120,39 120,17		120,22		120,17 120,39	120,34		
RZĘDNE TERENU	120,20			120,30	120,35	120,37	120,35	120,30			120,10
ODLEGŁOŚCI	-4,00	-3,57	-3,25	-2,50	-1,70	0,00	1,70	2,50	3,25	3,70	4,00

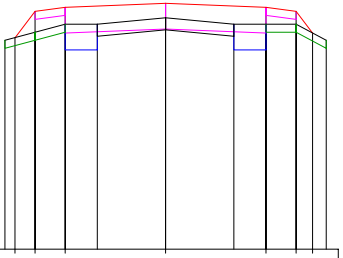

PIK. 7167,00

Pole pow. WYKOP = 0,00m2
Pole pow. NASYP = 0,85m2
Pole pow. HUMUS ISTN. = 0,24m2

P.P. = 116,00m

RZĘDNE PROJEKTOWANE		118,63	118,96	119,01		119,06		119,01	118,96	118,69	
RZĘDNE SPODU PROJ. NAWIERZCHNI			118,86	118,91 118,69		118,74		118,69 118,91	118,86		
RZĘDNE TERENU	118,60		118,70	118,80	118,80	118,88	118,80	118,80	118,80		118,60
ODLEGŁOŚCI	-4,00	-3,75	-3,25	-2,50	-1,70	0,00	1,70	2,50	3,25	3,66	4,00

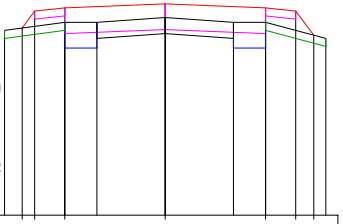

PIK. 7222,00

Pole pow. WYKOP = 0,00m2
Pole pow. NASYP = 0,76m2
Pole pow. HUMUS ISTN. = 0,23m2

P.P. = 117,00m

RZĘDNE PROJEKTOWANE		119,33	119,54	119,58		119,63		119,58	119,54	119,24	
RZĘDNE SPODU PROJ. NAWIERZCHNI			119,44	119,48 119,26		119,31		119,26 119,48	119,44		
RZĘDNE TERENU	119,30			119,40	119,40	119,46	119,40	119,40			119,20
ODLEGŁOŚCI	-4,00	-3,56	-3,25	-2,50	-1,70	0,00	1,70	2,50	3,25	3,70	4,00

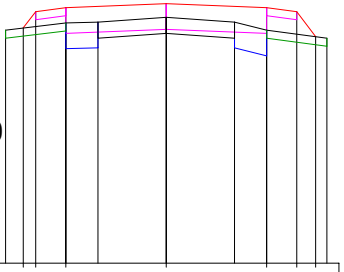

PIK. 7290,00

Pole pow. WYKOP = 0,00m2
Pole pow. NASYP = 0,87m2
Pole pow. HUMUS ISTN. = 0,23m2

P.P. = 117,00m

RZĘDNE PROJEKTOWANE		119,93	120,13	120,18		120,23		120,18	120,13	119,82	
RZĘDNE SPODU PROJ. NAWIERZCHNI			120,03	120,08 119,86		119,91		119,86 120,08	120,03		
RZĘDNE TERENU	119,90			119,99	120,00	120,06	120,00	119,90			119,80
ODLEGŁOŚCI	-4,00	-3,56	-3,25	-2,50	-1,70	0,00	1,70	2,50	3,25	3,72	4,00

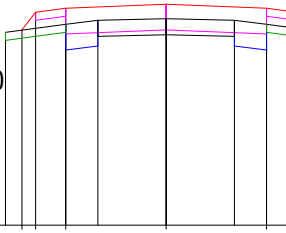

PIK. 7375,00

Pole pow. WYKOP = 0,00m2
Pole pow. NASYP = 0,73m2
Pole pow. HUMUS ISTN. = 0,22m2

P.P. = 118,00m

RZĘDNE PROJEKTOWANE		120,43	120,65	120,70		120,75		120,70
RZĘDNE SPODU PROJ. NAWIERZCHNI			120,55	120,60 120,38		120,43		120,38 120,60
RZĘDNE TERENU	120,40			120,50	120,55	120,57	120,55	120,50
ODLEGŁOŚCI	-4,00	-3,59	-3,25	-2,50	-1,70	0,00	1,70	2,50

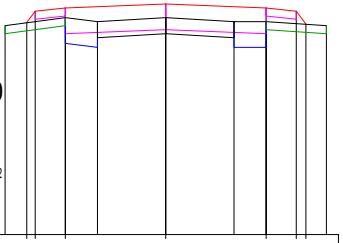

PIK. 7245,00

Pole pow. WYKOP = 0,00m2
Pole pow. NASYP = 0,56m2
Pole pow. HUMUS ISTN. = 0,20m2

P.P. = 117,00m

RZĘDNE PROJEKTOWANE		119,64	119,78	119,82		119,87		119,82	119,78	119,62	
RZĘDNE SPODU PROJ. NAWIERZCHNI			119,68	119,72 119,50		119,55		119,50 119,72	119,68		
RZĘDNE TERENU	119,60			119,70	119,65	119,70	119,65	119,65			119,60
ODLEGŁOŚCI	-4,00	-3,46	-3,25	-2,50	-1,70	0,00	1,70	2,50	3,25	3,49	4,00

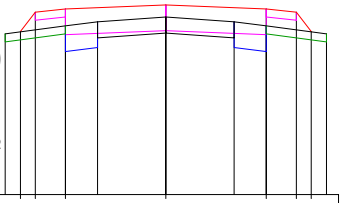

PIK. 7312,00

Pole pow. WYKOP = 0,00m2
Pole pow. NASYP = 0,79m2
Pole pow. HUMUS ISTN. = 0,22m2

P.P. = 118,00m

RZĘDNE PROJEKTOWANE		120,03	120,27	120,31		120,36		120,31	120,27	120,03	
RZĘDNE SPODU PROJ. NAWIERZCHNI			120,17	120,21 119,99		120,04		119,99 120,21	120,17		
RZĘDNE TERENU	120,00			120,10	120,15	120,21	120,15	120,10			120,00
ODLEGŁOŚCI	-4,00	-3,62	-3,25	-2,50	-1,70	0,00	1,70	2,50	3,25	3,62	4,00

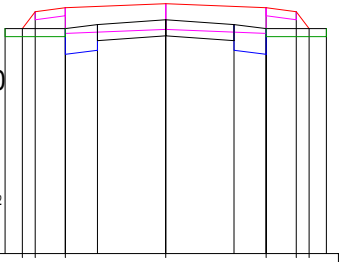

PIK. 7410,00

Pole pow. WYKOP = 0,00m2
Pole pow. NASYP = 0,87m2
Pole pow. HUMUS ISTN. = 0,21m2

P.P. = 118,00m

RZĘDNE PROJEKTOWANE		120,80	121,01	121,06		121,11		121,06	121,01	120,80	
RZĘDNE SPODU PROJ. NAWIERZCHNI			120,91	120,96 120,74		120,79		120,74 120,96	120,91		
RZĘDNE TERENU	120,80			120,80	120,85	120,91	120,85	120,80			120,80
ODLEGŁOŚCI	-4,00	-3,57	-3,25	-2,50	-1,70	0,00	1,70	2,50	3,25	3,57	4,00

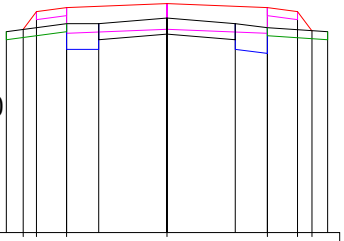

PIK. 7482,00

Pole pow. WYKOP = 0,00m2
Pole pow. NASYP = 0,82m2
Pole pow. HUMUS ISTN. = 0,22m2

P.P. = 119,00m

RZĘDNE PROJEKTOWANE		121,53	121,75	121,80		121,85		121,80	121,75	121,51	
RZĘDNE SPODU PROJ. NAWIERZCHNI			121,65	121,70 121,48		121,53		121,48 121,70	121,65		
RZĘDNE TERENU	121,50			121,60	121,60	121,67	121,60	121,55			121,50
ODLEGŁOŚCI	-4,00	-3,58	-3,25	-2,50	-1,70	0,00	1,70	2,50	3,25	3,61	4,00

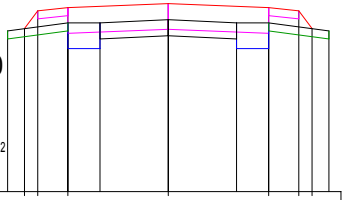

PIK. 7433,00

Pole pow. WYKOP = 0,00m2
Pole pow. NASYP = 0,74m2
Pole pow. HUMUS ISTN. = 0,22m2

P.P. = 119,00m

RZĘDNE PROJEKTOWANE		121,03	121,25	121,29		121,34		121,29	121,25	121,03	
RZĘDNE SPODU PROJ. NAWIERZCHNI			121,15	121,19 120,97		121,02		120,97 121,19	121,15		
RZĘDNE TERENU	121,00			121,10	121,10	121,14	121,10	121,10			121,00
ODLEGŁOŚCI	-4,00	-3,58	-3,25	-2,50	-1,70	0,00	1,70	2,50	3,25	3,58	4,00

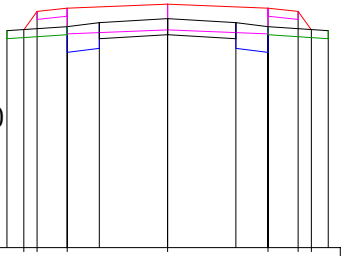

PIK. 7500,00

Pole pow. WYKOP = 0,00m2
Pole pow. NASYP = 0,81m2
Pole pow. HUMUS ISTN. = 0,22m2

P.P. = 119,00m

RZĘDNE PROJEKTOWANE		121,71	121,94	121,98		122,03		121,98	121,94	121,71	
RZĘDNE SPODU PROJ. NAWIERZCHNI			121,84	121,88 121,66		121,71		121,66 121,88	121,84		
RZĘDNE TERENU	121,70			121,75	121,80	121,85	121,80	121,75			121,70
ODLEGŁOŚCI	-4,00	-3,58	-3,25	-2,50	-1,70	0,00	1,70	2,50	3,25	3,58	4,00

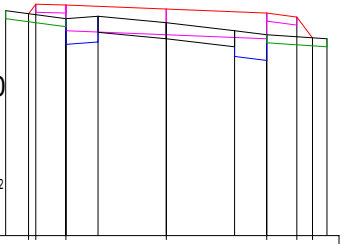

PIK. 7581,00

Pole pow. WYKOP = 0,00m2
Pole pow. NASYP = 0,74m2
Pole pow. HUMUS ISTN. = 0,21m2

P.P. = 120,00m

RZĘDNE PROJEKTOWANE		122,76	122,88	122,87		122,82		122,77	122,72	122,46	
RZĘDNE SPODU PROJ. NAWIERZCHNI			122,78	122,77 122,55		122,50		122,45 122,67	122,62		
RZĘDNE TERENU	122,80			122,70	122,73	122,65	122,55	122,50			122,45
ODLEGŁOŚCI	-4,00	-3,43	-3,25	-2,50	-1,70	0,00	1,70	2,50	3,25	3,64	4,00

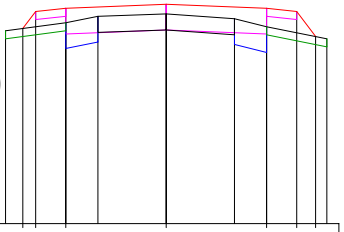

PIK. 7660,00

Pole pow. WYKOP = 0,00m2
Pole pow. NASYP = 0,77m2
Pole pow. HUMUS ISTN. = 0,23m2

P.P. = 120,00m

RZĘDNE PROJEKTOWANE		122,43	122,64	122,68		122,73		122,68	122,64	122,33	
RZĘDNE SPODU PROJ. NAWIERZCHNI			122,54	122,58 122,36		122,41		122,36 122,58	122,54		
RZĘDNE TERENU	122,40			122,50	122,58	122,61	122,55	122,45			122,30
ODLEGŁOŚCI	-4,00	-3,57	-3,25	-2,50	-1,70	0,00	1,70	2,50	3,25	3,72	4,00

PIK. 7710,00

Pole pow. WYKOP = 1,37m2
Pole pow. NASYP = 0,01m2
Pole pow. HUMUS ISTN. = 0,35m2

P.P. = 121,00m

RZĘDNE PROJEKTOWANE	
RZĘDNE SPODU PROJ. NAWIERZCHNI	
RZĘDNE TERENU	123,10
ODLEGŁOŚCI	-5,50

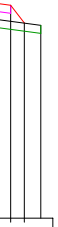

120,65	120,43	
120,55		
		120,40
3,25	3,59	4,00

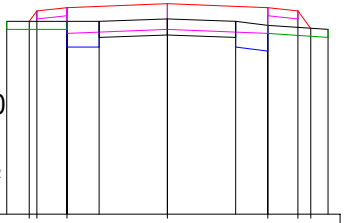

PIK. 7460,00

Pole pow. WYKOP = 0,00m2
Pole pow. NASYP = 0,67m2
Pole pow. HUMUS ISTN. = 0,20m2

P.P. = 119,00m

RZĘDNE PROJEKTOWANE		121,40	121,53	121,57		121,62		121,57	121,53	121,31	
RZĘDNE SPODU PROJ. NAWIERZCHNI			121,43	121,47 121,25		121,30		121,25 121,47	121,43		
RZĘDNE TERENU	121,40			121,40	121,40	121,43	121,40	121,35			121,30
ODLEGŁOŚCI	-4,00	-3,44	-3,25	-2,50	-1,70	0,00	1,70	2,50	3,25	3,57	4,00

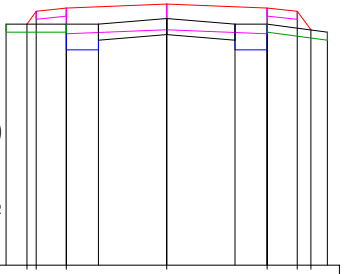

PIK. 7521,50

Pole pow. WYKOP = 0,00m2
Pole pow. NASYP = 0,73m2
Pole pow. HUMUS ISTN. = 0,21m2

P.P. = 119,00m

RZĘDNE PROJEKTOWANE		122,00	122,16	122,20		122,25		122,20	122,16	121,93	
RZĘDNE SPODU PROJ. NAWIERZCHNI			122,06	122,10 121,88		121,93		121,88 122,10	122,06		
RZĘDNE TERENU	122,00			122,00	122,00	122,07	122,00	122,00			121,90
ODLEGŁOŚCI	-4,00	-3,48	-3,25	-2,50	-1,70	0,00	1,70	2,50	3,25	3,59	4,00

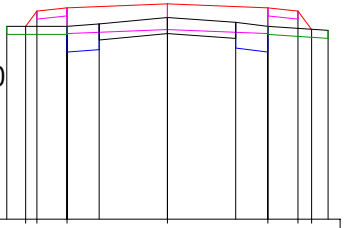

PIK. 7610,00

Pole pow. WYKOP = 0,00m2
Pole pow. NASYP = 0,80m2
Pole pow. HUMUS ISTN. = 0,21m2

P.P. = 120,00m

RZĘDNE PROJEKTOWANE		122,40	122,59	122,63		122,68		122,63	122,59	122,36	
RZĘDNE SPODU PROJ. NAWIERZCHNI			122,49	122,53 122,31		122,36		122,31 122,53	122,49		
RZĘDNE TERENU	122,40			122,40	122,43	122,51	122,45	122,40			122,35
ODLEGŁOŚCI	-4,00	-3,53	-3,25	-2,50	-1,70	0,00	1,70	2,50	3,25	3,59	4,00

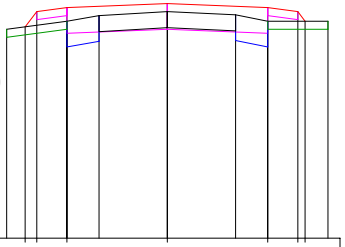

PIK. 7684,50

Pole pow. WYKOP = 0,00m2
Pole pow. NASYP = 0,54m2
Pole pow. HUMUS ISTN. = 0,20m2

P.P. = 120,00m

RZĘDNE PROJEKTOWANE		122,63	122,82	122,87		122,92		122,87	122,82	122,70	
RZĘDNE SPODU PROJ. NAWIERZCHNI			122,72	122,77 122,55		122,60		122,55 122,77	122,72		
RZĘDNE TERENU	122,60			122,70	122,77	122,82	122,78	122,70			122,70
ODLEGŁOŚCI	-4,00	-3,54	-3,25	-2,50	-1,70	0,00	1,70	2,50	3,25	3,43	4,00

PIK. 7735,50

Pole pow. WYKOP = 3,74m2
Pole pow. NASYP = 0,01m2
Pole pow. HUMUS ISTN. = 0,47m2

P.P. = 121,00m

RZĘDNE PROJEKTOWANE	
RZĘDNE SPODU PROJ. NAWIERZCHNI	
RZĘDNE TERENU	
ODLEGŁOŚCI	

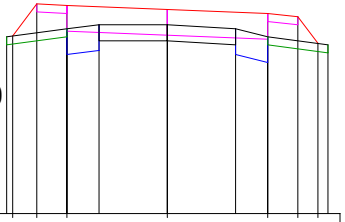

PIK. 7550,00

Pole pow. WYKOP = 0,00m2
Pole pow. NASYP = 1,16m2
Pole pow. HUMUS ISTN. = 0,26m2

P.P. = 120,00m

RZĘDNE PROJEKTOWANE		122,21	122,61	122,59		122,54		122,49	122,45	122,12	
RZĘDNE SPODU PROJ. NAWIERZCHNI			122,51	122,49 122,27		122,22		122,17 122,39	122,35		
RZĘDNE TERENU	122,20			122,30	122,35	122,35	122,30	122,20			122,10
ODLEGŁOŚCI	-4,00	-3,85	-3,25	-2,50	-1,70	0,00	1,70	2,50	3,25	3,75	4,00

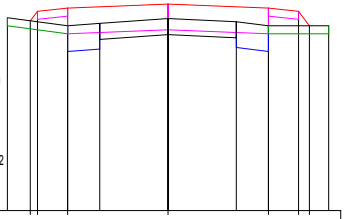

PIK. 7634,00

Pole pow. WYKOP = 0,00m2
Pole pow. NASYP = 0,69m2
Pole pow. HUMUS ISTN. = 0,20m2

P.P. = 120,00m

RZĘDNE PROJEKTOWANE		122,36	122,48	122,52		122,57		122,52	122,48	122,30	
RZĘDNE SPODU PROJ. NAWIERZCHNI			122,38	122,42 122,20		122,25		122,20 122,42	122,38		
RZĘDNE TERENU	122,40			122,30	122,33	122,39	122,35	122,30			122,30
ODLEGŁOŚCI	-4,00	-3,43	-3,25	-2,50	-1,70	0,00	1,70	2,50	3,25	3,52	4,00

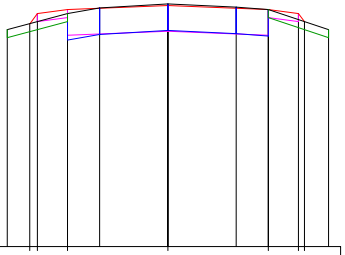

PIK. 7695,00

Pole pow. WYKOP = 0,02m2
Pole pow. NASYP = 0,16m2
Pole pow. HUMUS ISTN. = 0,18m2

P.P. = 120,00m

RZĘDNE PROJEKTOWANE		122,77	122,90	122,95		123,00		122,95	122,90	122,80	
RZĘDNE SPODU PROJ. NAWIERZCHNI			122,80	122,85 122,63		122,68		122,63 122,85	122,80		
RZĘDNE TERENU	122,70			122,90	122,97	123,02	122,98	122,95			122,70
ODLEGŁOŚCI	-4,00	-3,44	-3,25	-2,50	-1,70	0,00	1,70	2,50	3,25	3,40	4,00

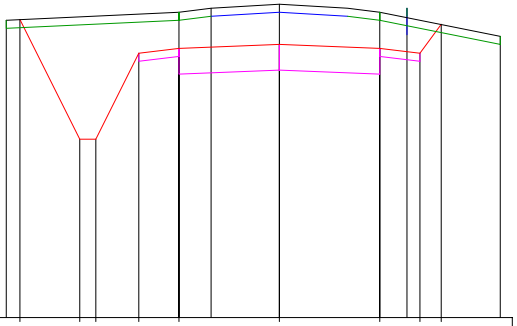

PIK. 7749,00

Pole pow. WYKOP = 6,23m2
Pole pow. NASYP = 0,01m2
Pole pow. HUMUS ISTN. = 0,71m2

P.P. = 120,00m

RZĘDNE PROJEKTOWANE		123,71	122,22	122,22	123,29	123,35		123,40		123,35	123,29	123,65	
RZĘDNE SPODU PROJ. NAWIERZCHNI					123,19	123,25 123,03		123,08		123,03 123,25	123,19		
RZĘDNE TERENU	123,70					123,80	123,85	123,90	123,85	123,80			123,50
ODLEGŁOŚCI	-6,80	-6,46	-4,97	-4,57	-3,50	-2,50	-1,70	0,00	1,70	2,50	3,50	4,03	5,50

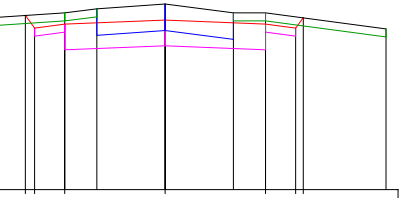

	123,17	123,01	123,06		123,11		123,06	123,01	123,14	
		122,91	122,96 122,74		122,79		122,74 122,96	122,91		
			123,20	123,25	123,31	123,20	123,20			123,00
	-3,48	-3,25	-2,50	-1,70	0,00	1,70	2,50	3,25	3,44	5,50

PIK. 7768,00

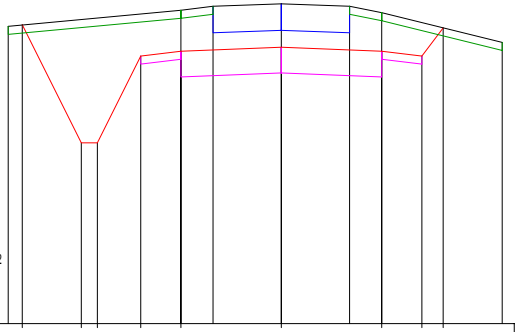

Pole pow. WYKOP = 6,60m2
Pole pow. NASYP = 0,01m2
Pole pow. HUMUS ISTN. = 0,71m2

P.P. = 120,00m

RZĘDNE PROJEKTOWANE		123,72	122,25	122,25	123,33	123,39		123,44		123,39	123,33	123,68	
RZĘDNE SPODU PROJ. NAWIERZCHNI					123,23	123,29 123,07		123,12		123,07 123,29	123,23		
RZĘDNE TERENU	123,70					123,90	123,95	123,98	123,95	123,87			123,50
ODLEGŁOŚCI	-6,80	-6,45	-4,98	-4,58	-3,50	-2,50	-1,70	0,00	1,70	2,50	3,50	4,03	5,50

PIK. 7840,00

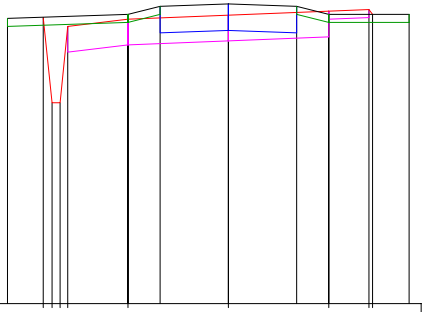

Pole pow. WYKOP = 1,69m2
Pole pow. NASYP = 0,06m2
Pole pow. HUMUS ISTN. = 0,48m2

P.P. = 120,00m

RZĘDNE PROJEKTOWANE		123,56	122,50	122,50	123,45	123,54		123,59		123,64	123,66	123,60	
RZĘDNE SPODU PROJ. NAWIERZCHNI					123,13	123,22		123,27		123,32 123,54	123,56		
RZĘDNE TERENU	123,55					123,60	123,70	123,73	123,70	123,60			123,60
ODLEGŁOŚCI	-5,50	-4,61	-4,39	-4,19	-4,00	-2,50	-1,70	0,00	1,70	2,50	3,50	3,59	4,50

PIK. 7897,00

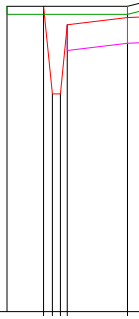

Pole pow. WYKOP = 2,40m2
Pole pow. NASYP = 0,01m2
Pole pow. HUMUS ISTN. = 0,48m2

P.P. = 120,00m

RZĘDNE PROJEKTOWANE		123,80	122,71	122,71	123,57	123,66
RZĘDNE SPODU PROJ. NAWIERZCHNI					123,25	123,34
RZĘDNE TERENU	123,80					123,80
ODLEGŁOŚCI	-5,50	-4,59	-4,37	-4,17	-4,00	-2,50

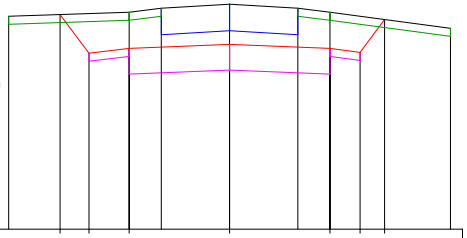

		123,67	123,19	123,25		123,30		123,25	123,20	123,61	
			123,09	123,15 122,93		122,98		122,93 123,15	123,10		
	123,65			123,70	123,75	123,80	123,75	123,70			123,50
	-5,50	-4,22	-3,50	-2,50	-1,70	0,00	1,70	2,50	3,25	3,86	5,50

PIK. 7790,00

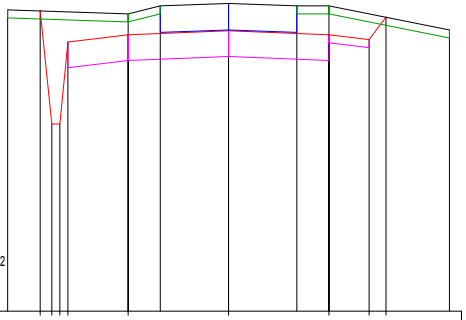

Pole pow. WYKOP = 3,77m2
Pole pow. NASYP = 0,01m2
Pole pow. HUMUS ISTN. = 0,52m2

P.P. = 120,00m

RZĘDNE PROJEKTOWANE		123,74	122,33	122,33	123,35	123,44		123,49		123,44	123,38	123,66	
RZĘDNE SPODU PROJ. NAWIERZCHNI					123,03	123,12		123,17		123,12 123,34	123,28		
RZĘDNE TERENU	123,75					123,70	123,80	123,83	123,80	123,80			123,50
ODLEGŁOŚCI	-5,50	-4,69	-4,40	-4,20	-4,00	-2,50	-1,70	0,00	1,70	2,50	3,50	3,92	5,50

PIK. 7860,00

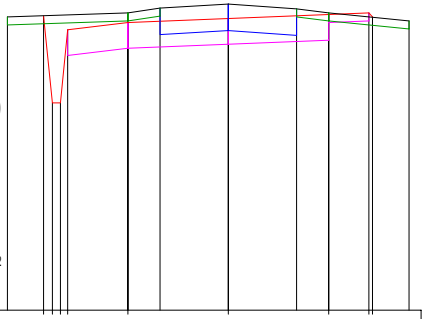

Pole pow. WYKOP = 1,95m2
Pole pow. NASYP = 0,03m2
Pole pow. HUMUS ISTN. = 0,48m2

P.P. = 120,00m

RZĘDNE PROJEKTOWANE		123,66	122,58	122,58	123,49	123,58		123,63		123,68	123,70	123,65	
RZĘDNE SPODU PROJ. NAWIERZCHNI					123,17	123,26		123,31		123,36 123,58	123,60		
RZĘDNE TERENU	123,65					123,70	123,76	123,81	123,75	123,70			123,60
ODLEGŁOŚCI	-5,50	-4,60	-4,38	-4,18	-4,00	-2,50	-1,70	0,00	1,70	2,50	3,50	3,59	4,50

PIK. 7920,00

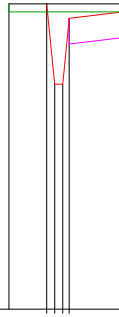

Pole pow. WYKOP = 1,92m2
Pole pow. NASYP = 0,00m2
Pole pow. HUMUS ISTN. = 0,47m2

P.P. = 120,00m

RZĘDNE PROJEKTOWANE		123,80	122,80	122,80	123,62
RZĘDNE SPODU PROJ. NAWIERZCHNI					123,30
RZĘDNE TERENU	123,80				
ODLEGŁOŚCI	-5,50	-4,56	-4,36	-4,16	-4,00

PIK. 7817,00

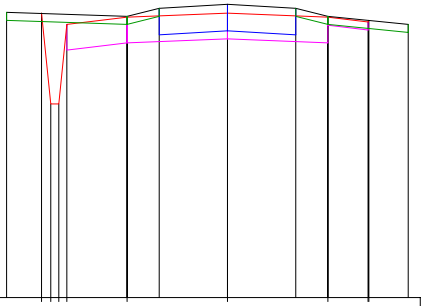

Pole pow. WYKOP = 1,61m2
Pole pow. NASYP = 0,00m2
Pole pow. HUMUS ISTN. = 0,47m2

P.P. = 120,00m

RZĘDNE PROJEKTOWANE		123,54	122,41	122,41	123,40	123,49		123,54		123,49	123,43	123,45	
RZĘDNE SPODU PROJ. NAWIERZCHNI					123,08	123,17		123,22		123,17 123,39	123,33		
RZĘDNE TERENU	123,55					123,50	123,60	123,65	123,60	123,50			123,40
ODLEGŁOŚCI	-5,50	-4,63	-4,40	-4,20	-4,00	-2,50	-1,70	0,00	1,70	2,50	3,50	3,52	4,50

PIK. 7875,00

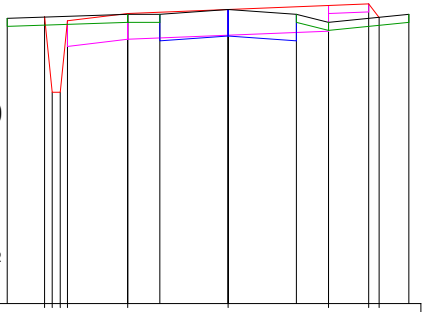

Pole pow. WYKOP = 0,89m2
Pole pow. NASYP = 0,38m2
Pole pow. HUMUS ISTN. = 0,49m2

P.P. = 120,00m

RZĘDNE PROJEKTOWANE		123,57	122,63	122,63	123,52	123,61		123,66		123,71	123,73	123,56	
RZĘDNE SPODU PROJ. NAWIERZCHNI					123,20	123,29		123,34		123,39 123,61	123,63		
RZĘDNE TERENU	123,55					123,60	123,60	123,66	123,60	123,50			123,60
ODLEGŁOŚCI	-5,50	-4,57	-4,38	-4,18	-4,00	-2,50	-1,70	0,00	1,70	2,50	3,50	3,76	4,50

PIK. 7938,00

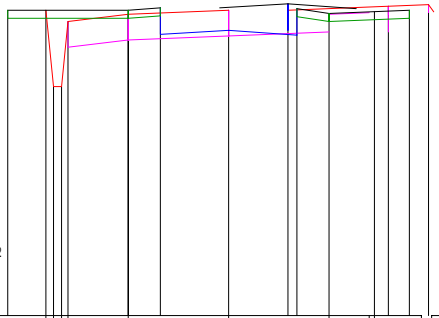

Pole pow. WYKOP = 1,29m2
Pole pow. NASYP = 0,12m2
Pole pow. HUMUS ISTN. = 0,48m2

P.P. = 120,00m

RZĘDNE PROJEKTOWANE		123,80	122,85	122,85	123,66	123,75		123,80		123,85	123,87	123,78	
RZĘDNE SPODU PROJ. NAWIERZCHNI					123,34	123,43		123,48		123,53 123,75	123,77		
RZĘDNE TERENU	123,80					123,80	123,83	123,88	123,82	123,76			123,80
ODLEGŁOŚCI	-5,50	-4,55	-4,36	-4,16	-4,00	-2,50	-1,70	0,00	1,70	2,50	3,50	3,63	4,50

PIK. 7992,00

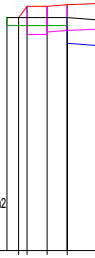

Pole pow. WYKOP = 0,13m2
Pole pow. NASYP = 0,48m2
Pole pow. HUMUS ISTN. = 0,20m2

P.P. = 121,00m

RZĘDNE PROJEKTOWANE		123,90	124,04	124,04	124,06
RZĘDNE SPODU PROJ. NAWIERZCHNI			123,69	123,69 123,72	123,74
RZĘDNE TERENU	123,90				123,90
ODLEGŁOŚCI	-4,00	-3,71	-3,50	-3,00	-2,50

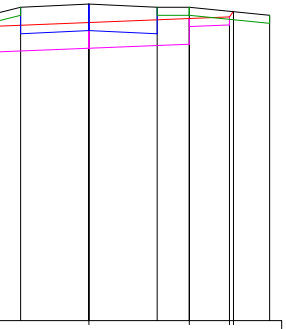

	123,71 123,76 123,78 123,85
	123,39 123,44 123,66 123,68
	123,90 123,94 123,90 123,90 123,80
	-1,70 0,00 1,70 2,50 3,50 3,60 4,50

PIK. 7963,00

Pole pow. WYKOP = 0,21m2
Pole pow. NASYP = 1,37m2
Pole pow. HUMUS ISTN. = 0,58m2

P.P. = 121,00m

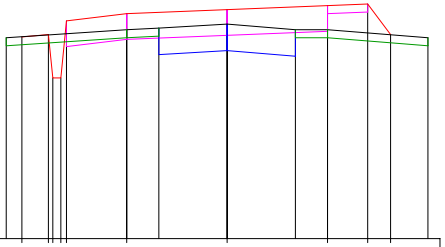

RZĘDNE PROJEKTOWANE	123,51 123,54 123,00 123,00 123,71 123,80 123,85 123,90 123,92 123,54
RZĘDNE SPODU PROJ. NAWIERZCHNI	123,39 123,48 123,53 123,58 123,80 123,82
RZĘDNE TERENU	123,50 123,60 123,62 123,67 123,60 123,60 123,50
ODLEGŁOŚCI	-5,50 -5,11 -4,45 -4,34 -4,14 -4,00 -2,50 -1,70 0,00 1,70 2,50 3,50 4,07 5,00

PIK. 8010,00

Pole pow. WYKOP = 0,12m2
Pole pow. NASYP = 0,47m2
Pole pow. HUMUS ISTN. = 0,19m2

P.P. = 122,00m

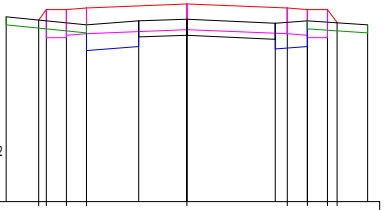

RZĘDNE PROJEKTOWANE	124,26 124,39 124,39 124,41 124,46 124,41 124,39 124,39 124,23
RZĘDNE SPODU PROJ. NAWIERZCHNI	124,04 124,04 124,07 124,09 124,14 124,09 124,07 124,04 124,04
RZĘDNE TERENU	124,30 124,20 124,25 124,27 124,22 124,25 124,20
ODLEGŁOŚCI	-4,50 -3,69 -3,50 -3,00 -2,50 -1,20 0,00 2,20 2,50 3,00 3,50 3,74 4,50

PIK. 8082,00

Pole pow. WYKOP = 0,12m2
Pole pow. NASYP = 0,49m2
Pole pow. HUMUS ISTN. = 0,21m2

P.P. = 123,00m

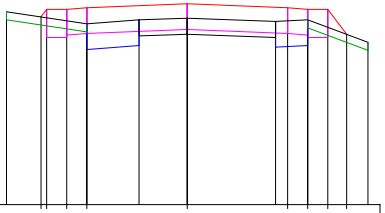

RZĘDNE PROJEKTOWANE	125,34 125,43 125,43 125,45 125,50 125,45 125,43 125,43 125,12
RZĘDNE SPODU PROJ. NAWIERZCHNI	125,08 125,08 125,11 125,13 125,18 125,13 125,11 125,08 125,08
RZĘDNE TERENU	125,40 125,25 125,30 125,32 125,28 125,30 125,02
ODLEGŁOŚCI	-4,50 -3,64 -3,50 -3,00 -2,50 -1,20 0,00 2,20 2,50 3,00 3,50 3,97 4,50

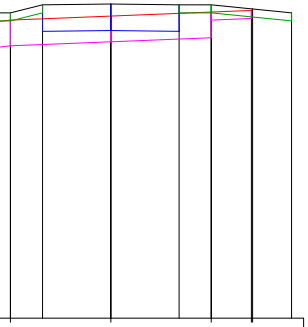

	123,71 123,76 123,81 123,83 123,85
	123,39 123,44 123,49 123,71 123,73
	123,80 123,90 123,91 123,90 123,90 123,80
	-2,50 -1,70 0,00 1,70 2,50 3,50 3,53 4,50

PIK. 7969,60

Pole pow. WYKOP = 0,00m2
Pole pow. NASYP = 1,12m2
Pole pow. HUMUS ISTN. = 0,45m2

P.P. = 121,00m

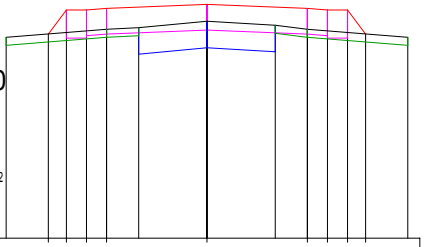

RZĘDNE PROJEKTOWANE	123,54 123,84 123,84 123,86 123,91 123,86 123,84 123,84 123,54
RZĘDNE SPODU PROJ. NAWIERZCHNI	123,49 123,49 123,52 123,54 123,59 123,54 123,52 123,49 123,49
RZĘDNE TERENU	123,50 123,60 123,62 123,70 123,65 123,60 123,50
ODLEGŁOŚCI	-5,00 -3,95 -3,50 -3,00 -2,50 -1,70 0,00 1,70 2,50 3,00 3,50 3,95 5,00

PIK. 8030,00

Pole pow. WYKOP = 0,13m2
Pole pow. NASYP = 0,47m2
Pole pow. HUMUS ISTN. = 0,19m2

P.P. = 122,00m

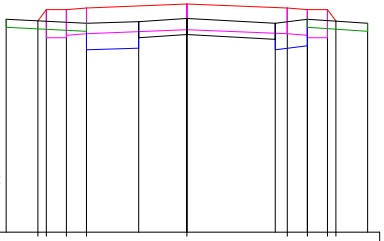

RZĘDNE PROJEKTOWANE	124,63 124,77 124,77 124,79 124,84 124,79 124,77 124,77 124,63
RZĘDNE SPODU PROJ. NAWIERZCHNI	124,42 124,42 124,45 124,47 124,52 124,47 124,45 124,42 124,42
RZĘDNE TERENU	124,65 124,60 124,62 124,66 124,60 124,65 124,60
ODLEGŁOŚCI	-4,50 -3,71 -3,50 -3,00 -2,50 -1,20 0,00 2,20 2,50 3,00 3,50 3,71 4,50

PIK. 8100,00

Pole pow. WYKOP = 0,12m2
Pole pow. NASYP = 0,44m2
Pole pow. HUMUS ISTN. = 0,20m2

P.P. = 123,00m

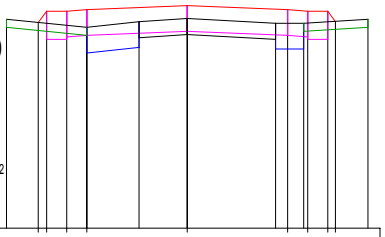

RZĘDNE PROJEKTOWANE	125,56 125,70 125,70 125,72 125,77 125,72 125,70 125,70 125,57
RZĘDNE SPODU PROJ. NAWIERZCHNI	125,35 125,35 125,38 125,40 125,45 125,40 125,38 125,35 125,35
RZĘDNE TERENU	125,60 125,50 125,57 125,61 125,55 125,55 125,60
ODLEGŁOŚCI	-4,50 -3,71 -3,50 -3,00 -2,50 -1,20 0,00 2,20 2,50 2,90 3,00 3,50 3,69 4,50

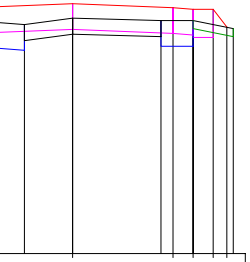

	124,11 124,06 124,04 124,04 123,82
	123,79 123,74 123,72 123,69 123,69
	123,85 123,93 123,90 123,90 123,80
	-1,20 0,00 2,20 2,50 3,00 3,50 3,84 4,00

PIK. 8048,00

Pole pow. WYKOP = 0,09m2
Pole pow. NASYP = 0,49m2
Pole pow. HUMUS ISTN. = 0,19m2

P.P. = 122,00m

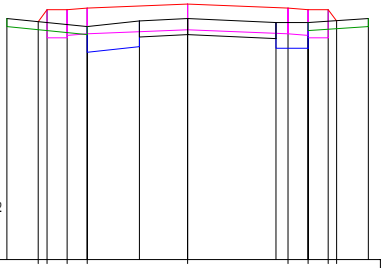

RZĘDNE PROJEKTOWANE	124,96 125,11 125,11 125,13 125,18 125,13 125,11 125,11 124,97
RZĘDNE SPODU PROJ. NAWIERZCHNI	124,76 124,76 124,79 124,81 124,86 124,81 124,79 124,76 124,76
RZĘDNE TERENU	125,00 124,90 124,97 125,00 124,95 124,95 125,00
ODLEGŁOŚCI	-4,50 -3,72 -3,50 -3,00 -2,50 -1,20 0,00 2,20 2,50 3,00 3,50 3,71 4,50

PIK. 8125,00

Pole pow. WYKOP = 0,30m2
Pole pow. NASYP = 0,12m2
Pole pow. HUMUS ISTN. = 0,19m2

P.P. = 123,00m

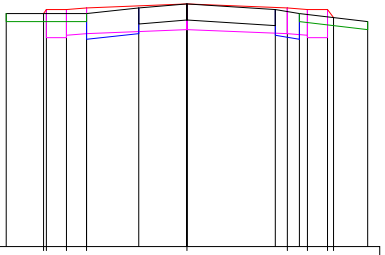

RZĘDNE PROJEKTOWANE	125,90 125,95 125,95 125,97 126,02 125,97 125,95 125,95 125,85
RZĘDNE SPODU PROJ. NAWIERZCHNI	125,60 125,60 125,63 125,65 125,70 125,65 125,63 125,60 125,60
RZĘDNE TERENU	125,90 125,90 125,97 126,02 125,95 125,90 125,80
ODLEGŁOŚCI	-4,50 -3,57 -3,50 -3,00 -2,50 -1,20 0,00 2,20 2,50 2,80 3,00 3,50 3,65 4,50

Obiekt: Remont drogi powiatowej nr 1952B Stare Szabły - Jakać Borki
w lokalizacji km 7+135,00 - 8+125,00 (Odc. III)

Projektant:
inż. bud. Krzysztof Święcki
upr. PDL/0004/PWOK/04

Podpis

Inwestor:
Zarząd Dróg Powiatowych w Łomży
ul. Poligonowa 30
18-400 Łomża

Lokalizacja:
dz. nr; 37, 196/2, 49, 196/3, 196/1, 76
72/1, 84, 23, 38 - Jakać Borki
Gmina Śniadowo, powiat łomżyński

Stadium: Projekt wykonawczy

Rysunek:
Przekroje poprzeczne

Rok: 03.2014 r.
Skala: 1:100/1000
Nr rys.: