MAPA
SYTUACYJNO – WYSOKOŚCIOWA
(do celów projektowych)

skala 1:500

Ark. nr 3

w.Supy dz. 193/1,196/1,196/2
gm.Przytuły
pow.łomżyński
woj.podlaskie

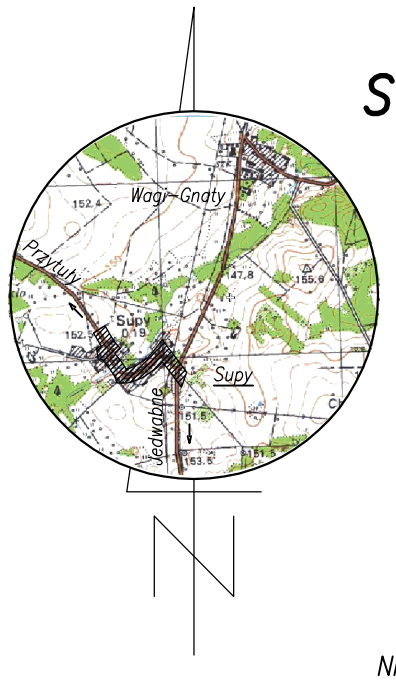

Szkic orientacyjny

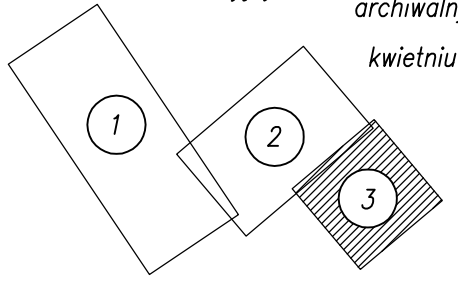

Schemat układu arkuszy

Niniejszą mapę sporządzono na podstawie materiałów archiwalnych i pomiaru uzupełniającego wykonanego w kwietniu 2010 roku /sekcje mapy: 7.198.32.07.4, 7.198.32.12.2, 7.198.32.13.1/

Mapa aktualna na dzień 30.04.2010r.

Uwaga:
Nie wyklucza się istnienia w terenie innych przewodów, o których brak informacji wynika z zaszłości historycznych lub niedopełnienia przepisów zgłoszenia do inwentaryzacji (Ustawa Prawo Geodezyjne i Kartograficzne – Dz.U.30/1989 poz.163)

Wszelkie obiekty budowlane podlegają wytyczeniu przez jednostkę wykonawstwa geodezyjnego lub przez osoby fizyczne posiadające uprawnienia na wykonywanie robót geodezyjnych

Łomża dn. 05.05.2010r.

L.ks. 1458/77/2010

Wykonawca:

GEOPLAN s.c
Zdzisława i Antoni Toczyłowscy
ul Obrońców Łomży 2c, 18- 400 Łomża
tel 086/ 216 55 55, 0 602 507 457
NIP 718- 14- 04- 962
GEODETA UPRAWNIONY
Zakw. G.U.G. i K Nr 1458
Antoni Toczyłowski
18-400 Łomża, ul. Obrońców Łomży 2c
tel. 086/ 216 55 55, 0 602 507 457

STAROSTWO POWIATOWE w Łomży
ZESPÓŁ UZGADNIANIA DOKUMENTACJI PROJEKTOWEJ
ul. Szosa Zambrowska 1/27
18-400 ŁOMŻA
14.05.2010r.

Starostwo Powiatowe w Łomży
Powiatowy Ośrodek Dokumentacji Geodezyjnej i Kartograficznej
W obszarze oznaczonym linią ..... dokonano aktualizacji treści mapy zasadniczej.
Dokumenty z pomiaru uzupełniającego przyjęto do zasobu powiatowego w dniu 13.05.2010
i zewidencjonowano pod nr 1775-2/2010
NINIEJSZA MAPA MOŻE SŁUŻYĆ DO CELÓW PROJEKTOWYCH
Projektowane obiekty budowlane wymagające pozwolenia na budowę podlegają wytyczeniu i inwentaryzacji powykonawczej przez jednostki uprawnione do wykonywania geodezji.
60/42.0
miejscowość i data
imię i nazwisko, stanowisko, pieczęć
GŁÓWNY SPECJALISTA
Wydz. G.E.K.T.G.N.

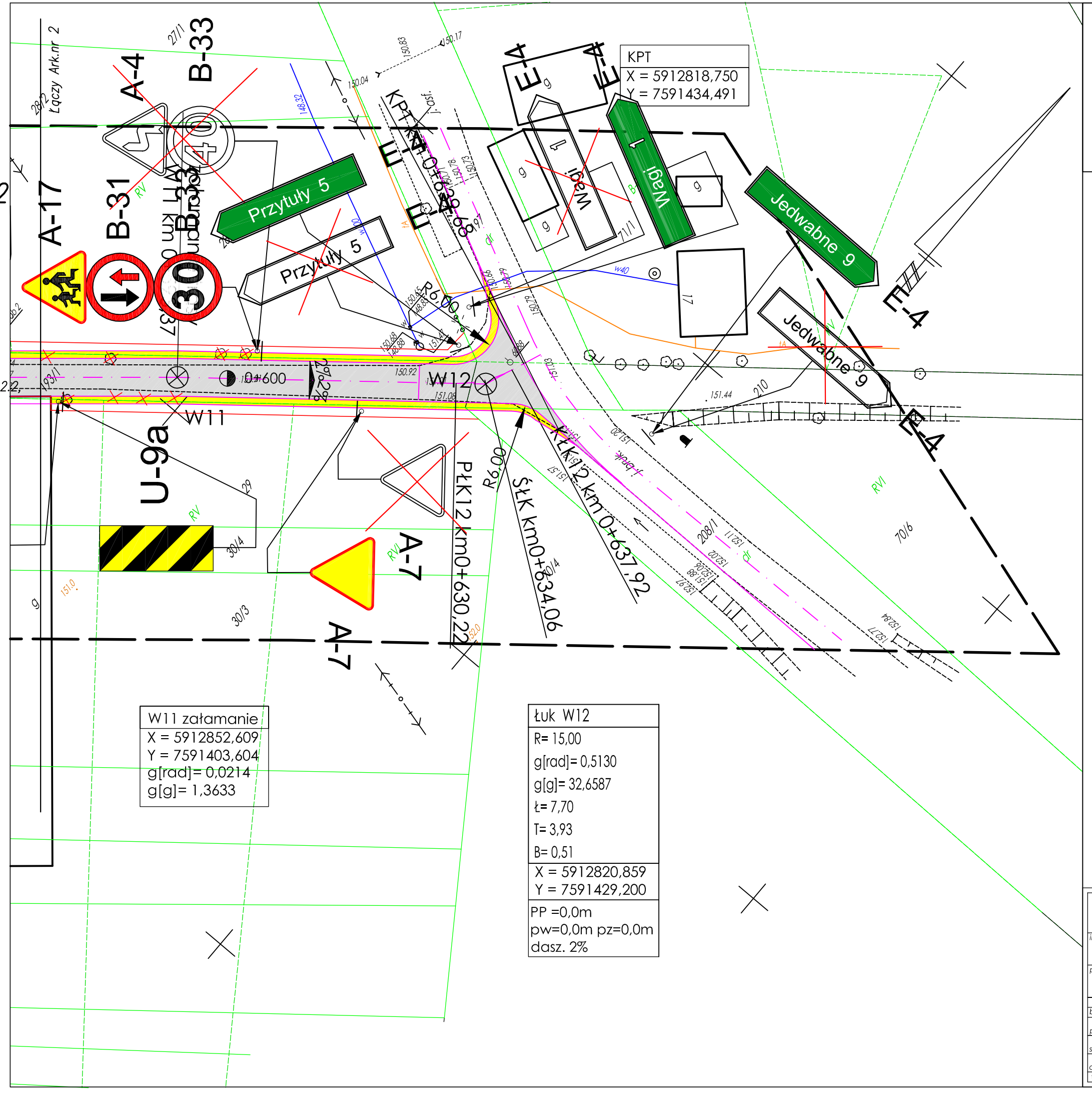

OZNACZENIA:

- D-1 - projektowane oznakowanie pionowe
- A-7 - istniejące oznakowanie pionowe do pozostawienia
- A-3 - istniejące oznakowanie pionowe do likwidacji

Autorska Pracownia Projektowa
Adam Wszeborowski
18-400 ŁOMŻA, ul. Senatorska 8, tel. 86 2163378, 667303091

inwestor: ZARZĄD DRÓG POWIATOWYCH 18-400 Łomża, ul. Poligonowa 30	zadanie: PRZEBUDOWA DROGI POWIATOWEJ PRZYTUŁY - SUPY NR 18478 W MIEJSCOWOŚCI SUPY

przedmiot: PROJEKT STAŁEJ ORGANIZACJI RUCHU ARK. 3

ZESPÓŁ AUTORSKI

branża drogowa	imię i nazwisko	nr upr. proj.	podpis
projektant	mgr inż. Jerzy Przybyłowicz	26/80 WBPP W-w	
sprawdzający	mgr inż. Jacek Dobiełki	44/02/OL	
opracowanie	mgr Adam Wszeborowski		

faza: PROJEKT ORG. RUCHU | skala: 1:500 | data: 09.2010 | nr rys. 4