
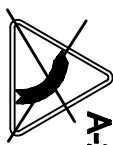



LEGENDA:

- 

A7 – projektowane oznakowanie pionowe
- 

A2 – istniejące oznakowanie pionowe do usunięcia



Zakład Realizacji Inwestycji
ZRI DROMOBUD
03-454 Warszawa, ul. Namysłowska 2A/74
NIP 723-108-92-97 REGON 140364364

BRANŻA	STADIUM	SKALA	1:1000	DATA	21.12.2009	ZAK. NR	2
DROGOWA	P.B.						
OBJEKT: Przebudowa drogi powiatowej Nr 1962B Włzina - Stębrowo - Młotki - Nieślawice - Kokoszki - Guty - Kowiaty na odcinku Kokoszki - Guty od km 0+000,00 do km 2+926,00.							
RODZAJ RYSUNKU: Projekt zagospodarowania terenu							
AUTOR						PODPIS	
mgr inż. Wojciech Borzuchowski							
UAN.II.7342-7493							
mgr inż. Piotr Dobczyński							

Województwo podlaskie
Powiat: Łomża
Gmina: Piątnica i Włzina
Objekt: Droga Guty-Choszczewo-Kokoszki

MAPA DO CELÓW PROJEKTOWYCH

Skala 1:1000

Niniejszą mapę sporządzono w firmie "GEO – BIT" z Łomży na podstawie materiałów archiwalnych i pomiaru uzupełniającego z roku 2009
Nr roboty: 6870/7/2009
Kierownik roboty: mgr inż. Józef Taurógński (upr.6870/88)
Mapa aktualna na dzień 26.06.2009 r.

