

MAPA

STUACIJA NO – WSKOŚCIOWA
(do celów projektowych)
skala 1:1000

trasa: Kowoty – Bronowo
gm. Piątnica
pow. łonżyński
Ark. Nr 9

LEGENDA:

- Istniejący kabel telekomunikacyjny
- Istniejący wodociąg
- Istniejący kabel energetyczny
- Istniejące linie rozgraniczające
- Projektowane linie rozgraniczające
- Projektowana linia rozgraniczająca pokrywa się z istniejącą

| | |
|---|-------------------|
| OBJEKT: Ciepła projektowana dla Kowoty-Stradomsko | Str. nr 29 |
| NAMOWA RYS. PROJEKT ZACZEPKOWANIA TERENU | Skala: 1:1000 |
| STADIUM: - 79 | Data: 11.02.2008. |
| ORACOWAL: | |

Miniejszą mapę sporządzono na podstawie materiałów archiwalnych i pomiaru uzupełniającego wykonanego w lutym 2008 roku /sekcje mapy: 244.232.044, .053/ /sekcje mapy: 244.232.092, .101, .103/ Mapa aktualna na dzień 06.02.2008 r.

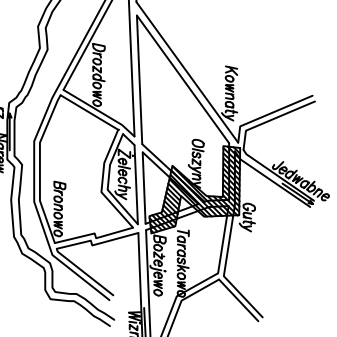
Nie wyklucza się istnienia w terenie innych przewodów, o których brak informacji wynika z pozostałości historycznych lub niedopełnienia przebiegów zgłoszenia do inwentaryzacji (Ustawa Prawo Geodezyjne i Kartograficzne – Dz.U.30/1989 poz.163)

Wszelkie obiekty budowlane podlegają wyłączeniu przez jednostkę wykonawstwa geodezyjnego lub przez osoby fizyczne posiadające uprawnienia na wykonywanie robót geodezyjnych

Wykonawca: Lonsa dn. 16.02.2008 r. L.Ks. 1456/24/08

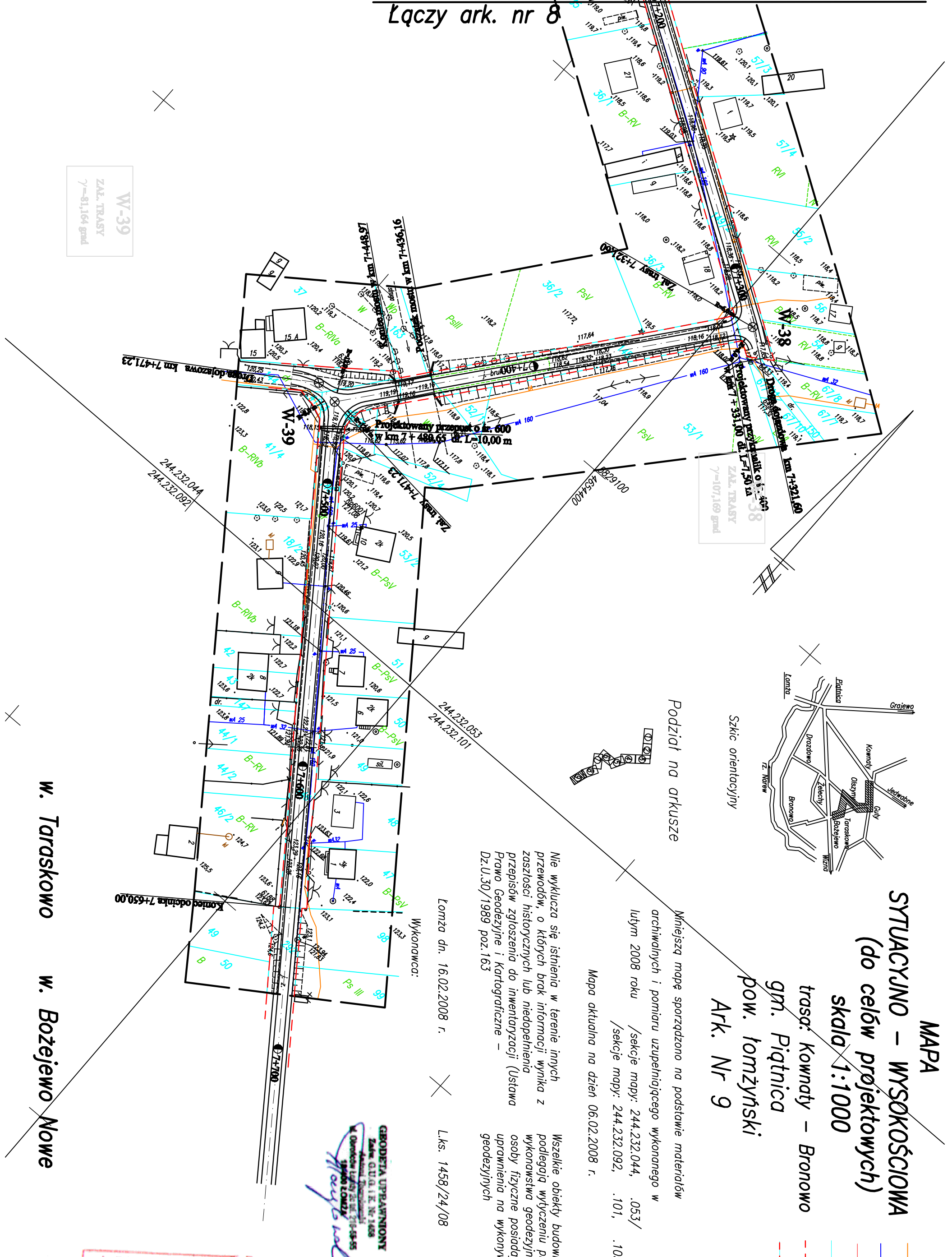
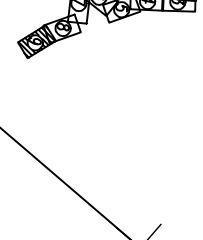
STARSOSTWO POKATOWA
w Łonży
ZESPÓŁ UZADNIOWA
DOKUMENTACJA PROJEKTOWA
ul. Słoneczna 127
19-000 ŁONŻA
19.02.2008
9.0005

Starostwo Powiatowe w Łonży
Powiatowy Urząd Geodezyjny i Kartograficzny
W dziale: Geodezja i Kartografia
Załącznik nr 1
18.02.2008
18.02.2008
NINIEJSZA MAPA MOŻE SŁUżyć
DO CELÓW PROJEKTOWYCH
Przebieg linii rozgraniczających i rozgraniczających
nie gwarantujemy ich dokładności i nie ponosimy
odpowiedzialności za ich wykorzystanie w celach
nie przewidzianych w projekcie.



Szkic orientacyjny

Podział na arkusze



W. Taraskowo W. Bozejewo Nowe

W-39
ZAL. TRASY
7-81,164 gnd

Łączy ark. nr 8